



ЖИТОМИРСЬКА ОБЛАСНА ВІЙСЬКОВА АДМІНІСТРАЦІЯ

**ДЕПАРТАМЕНТ ЕКОЛОГІЇ ТА ПРИРОДНИХ РЕСУРСІВ
ЖИТОМИРСЬКОЇ ОБЛАСНОЇ ВІЙСЬКОВОЇ АДМІНІСТРАЦІЇ**

ЗАТВЕРДЖУЮ

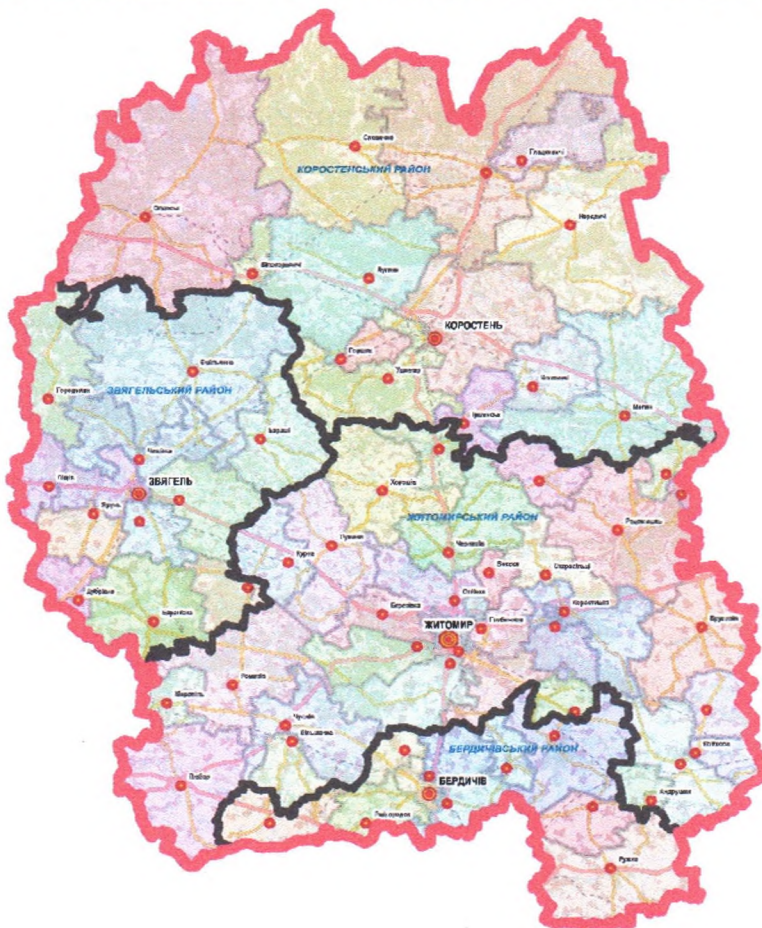
Заступник начальника Житомирської
обласної військової адміністрації

В.М. Градівський



11 08 2025 року

ЕКОЛОГІЧНИЙ ПАСПОРТ ЖИТОМИРСЬКОЇ ОБЛАСТІ



2025 рік

ЗМІСТ

Назва	Зміст, сторінка
1. Загальна характеристика	3
2. Чисельність населення	4
3. Фізико-географічна характеристика	6
4. Атмосферне повітря	7
5. Водні ресурси	12
6. Земельні ресурси	23
7. Лісові ресурси	27
8. Рослинний світ	32
9. Тваринний світ	44
10. Природно-заповідний фонд	51
11. Формування екологічної мережі	121
12. Поводження з відходами та небезпечними хімічними речовинами	147
13. Радіаційна безпека	156
14. Корисні копалини	163
15. Моніторинг навколишнього природного середовища	164
16. Міжнародне співробітництво	166
17. Планування природоохоронної діяльності	168
18. Найважливіші екологічні проблеми регіону	173

1. Загальна характеристика

Житомирська область

Дата утворення	22.09.1937
Територія, км ² (за даними Державної служби України з питань геодезії, картографії та кадастру)	29827,81
Кількість адміністративно-територіальних одиниць:	
райони	4
територіальних громад	66
міст	12
селищ міського типу	43
сільських населених пунктів	1613
Чисельність наявного населення (за оцінкою), тис. осіб	1179,0
з них:	
міське	703,3
сільське	475,8
Щільність населення, тис. осіб на 1 км ²	39,5

2. Чисельність населення області станом на 01.01.2022*

Таблиця 1

№	Назва одиниці адміністративно-територіального устрою	Чисельність наявного населення, тис. осіб		
		усього	міське	сільське
	1	2	3	4
Міські територіальні громади				
1	Андрушівська	19530	8325	11205
2	Баранівська	24837	16002	8835
3	Бердичівська	74257	73046	1211
4	Житомирська	263237	261624	1613
5	Коростенська	71498	61496	10002
6	Коростишівська	29318	24129	5189
7	Малинська	36723	26516	10207
8	Нов-Волинська (Звягельська)	61105	55086	6019
9	Овруцька	36374	15250	21124
10	Олевська	34193	11166	23027
11	Радомишльська	25033	13685	11348
12	Чуднівська	19405	9259	10146
Усього		695510	575584	119926
Сільські територіальні громади				
1	Андрушківська	3767	-	3767
2	Барашівська	6600	1078	5522
3	Березівська	9026	-	9026
4	Білокоровицька	5683	3607	2076
5	Брониківська	7721	-	7721
6	Високівська	2303	-	2303
7	Вишевицька	3077	-	3077
8	Вільшанська	6327	-	6327
9	Волинська	5334	-	5334
10	Вчорайшенська	4997	-	4997
11	Гладковицька	4706	2326	2380
12	Глибочицька	10829	-	10829
13	Горщиківська	2718	-	2718
14	Дубрівська	3661	-	3661
15	Квітнева	3981	-	3981
16	Краснопільська	7406	2937	4469
17	Курненська	7802	-	7802
18	Оліївська	8145	-	8145
19	Піщівська	3790	-	3790
20	Потіївська	3359	-	3359
21	Райгородська	6898	-	6898
22	Семенівська	4991	-	4991
23	Словечанська	10875	-	10875
24	Станишівська	16766	-	16766
25	Старосілецька	4978	-	4978
26	Стрийська	4870	-	4870

27	Тетерівська	9610	-	9610
28	Ушомирська	9382	-	9382
29	Харитонівська	1793	-	1793
30	Чижівська	6737	-	6737
31	Швайківська	4099	-	4099
32	Ярунська	7750	-	7750
Усього		199890	9948	189942
Селищні територіальні громади				
1	Брусилівська	13986	4627	9359
2	Городницька	8113	5207	2906
3	Городоцька	3597	3558	39
4	Гришковецька	9463	4099	5364
5	Довбиська	8693	7870	823
6	Ємільчинська	21095	6162	14933
7	Іршанська	8913	6346	2567
8	Корнинська	5336	1903	3433
9	Лугинська	15104	4444	10660
10	Любарська	25297	1990	23307
11	Миропільська	6932	4469	2463
12	Народицька	9282	2907	6375
13	Новоборівська	8150	5286	2864
14	Новогуївинська	23675	12613	11062
15	Попільнська	16071	5323	10748
16	Пулинська	13809	5141	8668
17	Романівська	18355	8876	9479
18	Ружинська	19416	4209	15207
19	Хорошівська	17575	7335	10240
20	Червоненська	5362	2709	2653
21	Черняхівська	19560	10884	8676
22	Чоповицька	5757	1770	3987
Усього		283541	117728	165813

* відповідно до Закону України «Про захист інтересів суб'єктів подання звітності та інших документів у період дії воєнного стану або стану війни» органами державної статистики призупинено поширення статистичної інформації у період дії воєнного стану та протягом трьох місяців після його завершення.

3. Фізико-географічна характеристика

Житомирська область розташована в північно-західній частині України. Займає площу 29,83 тис. км², що становить 4,9 % території України і за цим показником посідає п'яте місце в країні. Протяжність області із заходу на схід сягає 170 км, а з півночі на південь 230 км. Область межує: на півночі - з Гомельською областю Республіки Білорусь, на заході - з Хмельницькою і Рівненською, на сході - з Київською і на півдні - з Вінницькою областями України.

Область розташована у двох природно-кліматичних зонах, північна її частина — у зоні Полісся, південна — у межах Лісостепу.

На Житомирщині минулий 2024 рік відзначився численними температурними рекордами та виявився найтеплішим за всю історію спостережень, його середня температура на рівні 10.3-11.1° перевищила норму на 2.0-2.6°. Метеорологічна зима була короткою, м'якою, з надлишком опадів; весна, навпаки, тривалою, теплою, і хоча останній весняний місяць – травень відзначився занадто малою кількістю опадів, проте, загалом достатньо зволоженою; літо було значно довшим, ніж зазвичай, із суттєвим дефіцитом дощів в більшості періоду та переважним перевищенням проти норми температурного режиму; осінь – однією з найтепліших за весь період спостережень та з значною нестачею опадів.

Опади, як і завжди, розподілились нерівномірно по території та у часі.

Загальна кількість опадів за 2024 рік виявилася в північно-східній частині в межах норми – 591-656 мм (102-104 % норми), на решті території області річна сума опадів була недостатньою – 515-610 мм, або 82-91 % норми.

Протягом 2024 року відмічено 1 СМЯ II (сильні заморозки), 1 локальне СМЯ II (сильний туман), 74 НМЯ I (14 випадків туману, 9 – вітру, 32 – грози, 8 – значних опадів, 4 – шквалу, 2 – граду, 5 – ожеледиці).

Запаси води за даними обласного управління водних ресурсів річки Прип'ять у водосховищах області станом на 1 листопада 2024 року складають: на Денешівському – 60%, Житомирському – 100%, Відсічному – 100%, Іршанському – 93%, Візнянському – 95% та Малинському – 93%.

Максимальні рівні води за 2024 рік були відмічені в лютому, квітні і червні під час весняної повені та дощових паводків, а мінімальні – переважно з вересня по листопад.

Водність річок області у 2024 році розподілялась нерівномірно по сезонах року, а саме: восени стік становив 6 % від річного, зимою – 34 %, весною – 32 % та літом – 28 %. Впродовж 2024 року водність на більшості річок зберігалась меншою за середні багаторічні значення.

4. Атмосферне повітря



Фото 1. Викиди з труб котелень

У 2024 році в області спостерігається підвищення рівня забруднення повітря, що пов'язано з різними факторами, зокрема, сухою та спекотною погодою, а також військовими діями.

Аномальна спека та відсутність опадів, що сприяло утриманню забруднюючих речовин у приземному шарі атмосфери. За даними метеорологів, середньомісячна температура у липні була на 3-4 градуси вищою за норму, а кількість опадів становила лише 5% від норми.

Крім того, війна в Україні призвела до численних екологічних порушень, зокрема, до збільшення кількості викидів в атмосферу через руйнування інфраструктури, пожежі та інші наслідки бойових дій.

Основними джерелами забруднення повітря в Україні є: автотранспорт, промислові підприємства, енергетичні об'єкти (ТЕС, ТЕЦ), сільськогосподарська діяльність, будівництво та знесення будівель, пожежі, у тому числі спричинені військовими діями.

Загалом, з початку повномасштабної війни було зафіксовано понад 5 тисяч злочинів проти довкілля, а збитки від них перевищують 2,5 трильйони гривень.

Аналізуючи загальний обсяг викидів забруднюючих речовин в атмосферне повітря стаціонарними джерелами відмічається незначне збільшення обсягів викидів у 2024 році у порівнянні з 2023 роком, що склало відповідно 12,94%.

Проаналізувавши інформацію про обсяги викидів забруднюючих речовин в атмосферне повітря стаціонарними джерелами основних забруднювачів атмосферного повітря області, можна констатувати збільшення у переважній більшості суб'єктів господарювання обсягів викидів в атмосферного повітря у минулому році в порівнянні з 2023 роком.

Основними забруднювачами атмосферного повітря за видами економічної діяльності традиційно для нашої області залишаються «Сільське, лісове та рибне

господарство», «Переробна промисловість», «Добувна промисловість і розроблення кар'єрів», «Транспорт, складське господарство поштова та кур'єрська діяльність», обсяг викидів забруднюючих речовин в атмосферу області зазначених галузей склав відповідно 33,47%, 27,51%, 14,91% та 10,28%.

Водночас із збільшенням обсягів викидів у 2024 році у більшості галузях, зокрема «Транспорт, складське господарство поштова та кур'єрська діяльність» на 120%, «Сільське, лісове та рибне господарство» на 14,94%, знизилися обсяги викидів в атмосферне повітря таких галузях як «Переробна промисловість» на 5,4%, «Добувна промисловість і розроблення кар'єрів» на 5,3%.

Аналізуючи цей фактор необхідно наголосити, що ведення активних бойових дій на території країни серйозно погіршує якість повітря. Наслідки від цього можуть мати довгостроковий негативний вплив на наше здоров'я.

Незалежно від джерела забруднення повітря всі забруднювальні речовини мають вплив на здоров'я людини. Їх ефект проявляється не відразу.

Основою для розробки розділу «Атмосферне повітря» паспорта є статистична звітність на підставі документів первинного обліку, які подається суб'єктами господарювання області в установленому порядку до територіальних органів державної статистики. Інформація представлена в даному Екологічного паспорта сформована на основі фактично поданих підприємствами звітів. Проте рівень звітування у 2023- 2024 роках становив не більше 93%, тому викладені дані не можуть бути точними. На даний час - у період воєнного стану, норма щодо подання звітності носить рекомендаційний характер, проте обов'язок щодо подання відповідної звітності не скасовано, та буде відновлено після скасування дії воєнного стану або стану війни.

Динаміка обсягів викидів забруднюючих речовин в атмосферне повітря за 2024 рік та два попередніх

Таблиця 2

Показники	2022 рік	2023 рік	2024 рік
1	2	3	4
Загальна кількість (одиниць) дозволів на викиди забруднюючих речовин в атмосферне повітря, виданих у поточному році суб'єкту господарювання, об'єкт якого належить до:	261	287	279
другої групи	47	75	61
третьої групи	214	209	219
Викиди забруднюючих речовин та парникових газів від стаціонарних джерел, тис. т	9,7	7,4	8,5
Викиди забруднюючих речовин в атмосферне повітря від стаціонарних джерел у розрахунку на км ² , т	0,325	0,248	0,284
Викиди забруднюючих речовин в атмосферне повітря від стаціонарних джерел у розрахунку на одну особу, кг	8,22	/*	/*

-* Інформація щодо чисельності населення станом на 31.12.2024 не оприлюднена органами Державної статистики.

Рівні забруднюючих речовин в атмосферному повітрі в зоні та агломерації
(агломераціях)¹

Таблиця 3

Назва забруднюючої речовини	Номер пункту спостереження	Річне середнє значення забруднюючої речовини (мг/м ³)	Зафіксовані перевищення граничних рівнів або цільових показників забруднюючих речовин	Зафіксовані перевищення інформаційного або порогів небезпеки забруднюючих речовин
1	2	3	4	5
Завислі речовини	№1	0,09		
	№2	0,09		
Діоксид сірки	№1	0,038		
	№2	0,039		
Оксид вуглецю	№1	0,8		
	№2	0,4		
Діоксид азоту	№1	0,10		
	№2	0,10		

Примітка: У таблиці про «Рівні забруднюючих речовин в атмосферному повітрі в зоні та агломерації» графи 4, 5 не заповнювались через відсутність автоматичного відбору проб повітря в місті.

Вміст забруднюючих речовин в атмосферному повітрі міста Житомир у 2024 р.

Таблиця 4

Забруднююча речовина	Місто	Середньорічний вміст, мг/м ³	Середньодобові ГДК, мг/м ³	Максимальні разові ГДК, мг/м ³	Максимальний вміст, мг/м ³
1	2	3	4	5	6
Завислі речовини	Житомир	0,09	0,15	0,50	0,16
Діоксид сірки	Житомир	0,038	0,050	0,500	0,358
Оксид вуглецю	Житомир	0,6	3,0	5,0	2,0
Діоксид азоту	Житомир	0,10	0,04	0,20	0,24
Свинець	Житомир	0,02x10 ⁻³	0,3x10 ⁻³	-	0,04x10 ⁻³
Манган	Житомир	0,02x10 ⁻³	1,0x10 ⁻³	-	0,03x10 ⁻³
Хром	Житомир	0,005x10 ⁻³	1,5x10 ⁻³	-	0,02x10 ⁻³
Залізо	Житомир	0,75x10 ⁻³	40,0x10 ⁻³	-	1,92x10 ⁻³
Кадмій	Житомир	0,004x10 ⁻³	0,3x10 ⁻³	-	0,010x10 ⁻³
Мідь	Житомир	0,03x10 ⁻³	2,0x10 ⁻³	-	0,05x10 ⁻³
Нікель	Житомир	0,01x10 ⁻³	1,0x10 ⁻³	-	0,02x10 ⁻³
Цинк	Житомир	0,12x10 ⁻³	50,0x10 ⁻³	-	0,20x10 ⁻³

Основні забруднювачі атмосферного повітря за 2024 рік

Таблиця 5

№ з/п	Назва об'єкта	Частка викидів забруднюючої речовини			Частка оснащення джерел викидів ГОУ, %	Ефективність роботи ГОУ, %	Зменшення обсягів викидів впровадження природоох. заходів, т/рік
		Усього викидів, т/рік	до загального обсягу (по області) викидів об'єкта, %	До загального обсягу (по району) викидів населеного пункту, %			
1	2	3	4	5	6	7	8
1.	ТОВ «Оператор ГТС України» Бердичівське ЛВУМГ	819,041	9,58	54,41	-	-	-
2.	ТОВ «ОБІО»	606,897	7,10	16,75	-	-	-
3.	ТОВ «АГРОВЕСТ ГРУП»	490,914	5,74	23,8	-	-	-
4.	ТОВ «ЦЕРСАНІТ ІНВЕСТ»	267,476	3,13	12,99	-	-	-
5.	ТОВ «СІГЕНТ-ЦЕНТР»	266,883	3,12	7,34	-	-	-
6.	ТОВ «СІГЕНТ- МІЛК»	251,825	2,95	6,95	-	-	-
7.	ТОВ «Житомирський щебеневий завод»	225,532	2,64	6,23	-	-	-
8.	ПАТ «ТК «ГРАНІТ»	220,783	2,58	16,27	-	-	-
9.	ТОВ «Житомирський картонний комбінат»	211,796	2,48	5,85	-	-	-

Викиди забруднюючих речовин в атмосферне повітря за видами економічної діяльності

Таблиця 6

№ з/п	Види економічної діяльності	Обсяги викидів за регіоном у 2023р.		Обсяги викидів за регіоном у 2024р.	
		тис. т	% до загал. підсумку	тис.т.	% до загал. підсумку
1	2	3	4	5	6
Усього		7433,0	100,0	8543,5	100
	За видами економічної діяльності, у т.ч.:				
1.	Сільське, лісове та рибне господарство	2126,7	28,61	2859,3	33,47
2.	Добувна промисловість і розроблення кар'єрів	1345,0	18,09	1273,5	14,91
3.	Переробна промисловість	2479,3	33,36	2349,9	27,51
4.	Постачання електроенергії, газу, пари та кондиційованого повітря	435,6	5,86	462,7	5,42
5.	Водопостачання; каналізація, поводження з відходами	125,1	1,68	130,4	1,53
6.	Будівництво	15,8	0,21	5,0	0,06
7.	Оптова та роздрібна торгівля; ремонт автотранспортних засобів і мотоциклів	37,9	0,51	100,1	1,17
8.	Транспорт, складське господарство, поштова та кур'єрська діяльність	399,0	5,37	877,9	10,28
9.	Тимчасове розміщення й організація харчування	-	-	-	-

10.	Інформація та телекомунікації	10,2	0,14	9,6	0,11
11.	Фінансова та страхова діяльність	1,2	0,02	1,3	0,02
12.	Операції з нерухомим майном	5,7	0,08	13,8	0,16
13.	Професійна, наукова та технічна діяльність	5,8	0,08	3,3	0,04
14.	Діяльність у сфері адміністративного та допоміжного обслуговування	11,9	0,16	2,1	0,02
15.	Держуправління й оборона; обов'язкове соц страх.	253,5	3,41	266,9	3,12
16.	Освіта	45,5	0,61	48,8	0,57
17.	Охорона здоров'я та надання соціальної допомоги	127,2	1,71	138,3	1,62
18.	Мистецтво, спорт, розваги та відпочинок	7,6	0,10	0,6	0,01
19.	Надання інших видів послуг	-	-	-	-

Виконання заходів щодо скорочення викидів забруднюючих речовин в атмосферне повітря відповідно до дозволів на викиди за звітний період

Таблиця 7

№ з/п	Назва об'єкта та фактична адреса промислового майданчика	Код вир-чого та технол. процесу, технол. уст-ня (установки)	Найменування заходу	Строк вик-ня заходу	Номер джерела викиду на карті- схемі	Зменшення викидів забруднюючих речовин в атмосферне повітря після впровадження
1	2	3	4	5	6	7
1.	ТОВ «Житомирський картонний комбінат» м.Житомир, майдан Станишівський, б. 7	1.А.4.а.і (ІНЗВ 20100) (130103)	1. Використання SRF палива - калорійність SRF палива вища ніж калорійність тріски, тобто підвищується температура горіння палива. 2. Відкоректована робота котлів (до роботи топок): -змінена концентрація кисню за котлом з 8 до 6%; -відрегульована (збільш.) подача 2-го та 3-го потоку повітря в топки; -зменшена подача 1-го потоку повітря в топки; -зменшене розрідження в топках котлів з 50 до 40Па.	31.12.2024	№3, №46	Зменшення викидів оксиду вуглецю на 21,928т

5. Водні ресурси



Фото 2. Річка Уж Коростенський район Житомирської області

Площа Житомирської області становить 29,9 тис.км² (4,9 % території України), територіально розташована в межах басейну річки Дніпро.

Гідрографічна мережа Житомирської області розташована у межах суббасейну річки Прип'ять (56 %) території або 16,6 тис.кв.км та середнього Дніпра (44 %), або 13,2 тис.кв.км.

На території Житомирської області протікає 2849 річок, загальною довжиною 13,7 тис.км, з них середніх - вісім: Случ, Уборть, Ствига, Словечна, Уж, Тетерів, Ірша, Ірпінь, загальною довжиною у межах області – 999,6 км.

Малих річок довжиною понад 10 км - 348, їх загальна довжина становить 5695 км, малих річок довжиною менше 10 км- 2493, їх загальна довжина - 7062 км.

Загальні ресурси річкового стоку області у середній за водністю рік оцінюються об'ємом в 3,3 км³, в тому числі місцевий стік складає 2,8 км³, транзитний - 0,5 км³.

Більшість рік беруть початок в області, лише Роставиця, Гуйва, Гнилоп'ять і Случ беруть початок у сусідніх областях.

В області нараховується 53 водосховища, їх загальна площа 7,6 тис. га, сумарний об'єм - 165,6 млн.м³ та 2134 ставків, загальною площею 12,3 тис. га і загальним об'ємом 148,9 млн.м³, із них на балансі управління знаходиться 4 водосховища, загальною площею 0,48 тис. га та 61 ставок, загальною площею 1,1 тис. га, а також 61,6 км захисних дамб.

76 річок довжиною 1110,5 км обліковуються магістральними каналами, на них побудовано 361 гідротехнічна споруда.

Використання штучних водних об'єктів в області здійснюється для задоволення потреб енергетики, питного водопостачання та побутових потреб населення.

Дозвільна діяльність у сфері водокористування

Таблиця 8

Дозволи на спеціальне водокористування	За роками		
	2022 рік	2023 рік	2024 рік
Видано	61	249	238
Анульовано (відкликано)*	-	25	28

* окремо зазначаються підстави для анулювання (відкликання) дозволу на спеціальне водокористування та перелік водокористувачів, до яких застосовано такий захід (крім водокористувачів, яким дозвіл анульовано за заявою самого водокористувача).

Водні об'єкти регіону

Таблиця 9

Водні об'єкти *	Кількість одиниць	Примітка
Усього	2187	
з них передано в оренду, зокрема:	427	
водосховищ (крім водосховищ комплексного призначення)	29	
ставків	414	
озер	-	
замкнених природних водойм	-	

* окремо зазначаються кількість договорів оренди на частини рибогосподарських водних об'єктів для розміщення плавучих рибницьких садків.

Динаміка водокористування за 2024 рік та два попередніх

Таблиця 10

Показники	Одиниця виміру	2022 рік	2023 рік	2024 рік
1	2	3	4	5
Забрано води з природних джерел, усього	млн м³	85,233	89,257	93,026
у тому числі:				
поверхневої	млн м ³	65,344	70,513	72,429
підземної	млн м ³	19,889	18,744	20,597
морської	млн м ³	-	-	
Використано свіжої води, усього	млн м³	48,137	55,325	58,651
у тому числі на потреби:				
питні і санітарно-гігієнічні	млн м ³	16,686	17,655	17,636
виробничі	млн м ³	31,361	37,368	40,781
зрошення	млн м ³	-	-	-
рибогосподарські	млн м ³	-	-	-

Втрачено води при транспортуванні	млн м ³	10,169	10,008	8,868
	% до забраної води	11,9	11,2	9,5
Скинуто зворотних вод, усього	млн м³	54,979	58,857	59,800
Скинуто зворотних вод у поверхневі водні об'єкти				
усього	млн м³	52,608	56,271	57,194
з них:				
нормативно очищених, усього	млн м ³	24,426	26,209	23,181
у тому числі:				
на спорудах біологічного очищення	млн м ³	22,642	24,093	20,944
на спорудах фізико-хімічного очищення	млн м ³	-	-	-
на спорудах механічного очищення	млн м ³	1,784	2,116	2,236
нормативно чистих без очистки	млн м ³	26,894	28,761	31,989
забруднених, усього	млн м ³	1,289	1,301	2,024
у тому числі:				
недостатньо очищених	млн м ³	1,105	1,105	1,773
без очищення	млн м ³	0,184	0,286	0,251

Використання води за видами економічної діяльності у 2024 році та двох попередніх

Таблиця 11

Види економічної діяльності	2022 рік		2023 рік		2024 рік	
	усього, млн м ³	% економії свіжої води за рахунок оборотної	усього, млн м ³	% економії свіжої води за рахунок оборотної	усього, млн м ³	% економії свіжої води за рахунок оборотної
1	4	5	4	5	6	7
Усього за регіоном	48,137	54,416	55,325	29,125	58,651	27,964
За видами економічної діяльності						
у тому числі:						
електроенергетика	0,243	72,351	0,247	72,267	0,234	73,649
кольорова металургія	1,357	95,738	0,855	68,185	1,212	80,557
хімічна та нафтохімічна промисловість	0,013	92,765	0,013	92,194	0,012	92,638
деревообробна і паперова	2,249	63,947	2,85	43,363	2,553	34,155
житлово-комунальне господарство	20,65	14,865	22,013	14,11	22,826	12,258
сільське господарство	19,058	0,003	23,875	3,828	26,206	3,698

харчова промисловість	1,150	66,571	1,698	68,422	1,559	58,383
транспорт	0,083	0,0	0,066	0,0	0,063	0,0
промисловість будівельних матеріалів	0,005	42,857	0,003	-	0,007	100

Скидання зворотних вод та забруднюючих речовин основними водокористувачами -
забруднювачами поверхневих водних об'єктів

Таблиця 12

Найменування водокористувача-забруднювача	Нааявність, потужність (м ³ /добу), ефективність використання (використання потужності)	2022 рік			2023 рік			2024 рік		
		об'єм скидання зворотних вод тис. м ³	у тому числі об'єм скидання забруднених (без очищення) та недостатньо очищених зворотних вод, тис. м ³	кількість забруднюючих речовин, що скидаються разом із зворотними водами, т	Об'єм скидання зворотних вод тис. м ³	у тому числі об'єм скидання забруднених (без очищення) та недостатньо очищених зворотних вод, тис. м ³	кількість забруднюючих речовин, що скидаються разом із зворотними водами, т	об'єм скидання зворотних вод тис. м ³	у тому числі об'єм скидання забруднених (без очищення) та недостатньо очищених зворотних вод, тис. м ³	кількість забруднюючих речовин, що скидаються разом із зворотними водами, т
1	2	3	4	5	6	7	8	9	10	11
р. Тетерів										
КП «Житомирводо-канал» Житомирської міської ради	103432,8	14324,8	114,0	9558,74	15367,8	276,1	9755,81	13749,4	318,3	7828,338
МКП «Водоканал» м. Коростишів	7500	276,3	276,3	147,66	291,9	291,9	235,51	287,4	287,4	235,123
Макарівська КЕЧ району, селище Городок	2263	178,8	144,5	32,67	120,1	29,4	28,58	108,9	108,9	25,352
Макарівська КЕЧ району (В\Ч А3258)	250	11,7	11,7	3,52	15,7	15,7	4,03	17,7	17,7	4,828
КНП «ОМЦВіР», м. Житомир, вул. Професора Кравченка, буд.5	28,6	0,6	0,6	0,0014	0,9	0,9	0,105	0,9	0,9	0,501
Акціонерне товариство «Житомирський маслозавод»	22,9	-	-	-	-	-	-	2,4	0,3	1,302

				р. Гнилоп'ять						
ТОВ «КЕС» м. Бердичів	21400	1504,5	131,4	1788,56	1544,9	-	1817,96	1657,7	684,5	2230,468
МКП «Бердичів- комунсервіс»	-	69,7	69,7	23,61	47,0	47,0	14,77	37,0	37,0	11,974
				р. Уж						
АТ «Українська залізниця» (Виробничий підрозділ «Локомотивне ДЕПО Коростень» Регіональної філії «Південно-західна залізниця»)	30,0	9,6	9,6	10,54	9,6	9,6	13,25	10,0	10,0	11,214
				р. Ірша						
КП «Іршанське комунальне підприємство» Іршанської селищної ради	6100	160,8	160,8	181,14	172,2	172,2	177,63	219,4	219,4	190,805
Хорошівське житлово- комунальне підприємство	700	43,3	43,3	62,30	42,6	42,6	23,47	41,9	41,9	21,756
Комунальне підприємство «Гранітне- комунгосп» Коростенський район, Малинська ТГ, селище Гранітне	900	-	-	-	23,9	23,9	15,42	20,2	9,7	15,230
				р. Гуйва						
Комунальне підприємство «Озерне» Новогуйвинської селищної ради	2500	299,6	299,6	354,51	349,7	349,7	415,99	322,4	322,4	389,222
				р. Желонь						
КП «Водоканал»	600	15,3	15,3	6,97	14,5	14,5	3,45	16,6	4,1	4,356

Гладковицької сільської ради Овруцький район										
				р. Случ						
Приватне акціонерне товариство «Чижівська паперова фабрика», Звягельський район, Чижівська ТГ	600	19,0	11,7	2,81	40,6	25,2	25,73	-	-	-
				р. Пєра						
Опорний навчальний заклад біотехнологічний ліцей «Радовель» Олевської міської ради, Коростенський район, Олевська ТГ, с.Радовель	15,2	-	-	-	2,3	2,3	0,301	0,7	0,7	0,1

Скидання забруднюючих речовин із зворотними водами у поверхневі водні об'єкти

Таблиця 13

Скидання забруднюючих речовин за регіоном	2022	2023 рік	2024 рік
	обсяг забруднюючих речовин, т/рік	обсяг забруднюючих речовин, т/рік	обсяг забруднюючих речовин, т/рік
1	2	3	4
Нафтопродукти	1,652	1,769	1,532
Завислі речовини	185,7	181,1	186,2
Сульфати	1189,6	1125,8	1103,9
Хлориди	2912,1	2997,9	2539,3
Азот амонійний	55,3	50,5	60,7
Нітрати	638	656,4	571,7
СПАР	2,152	2,221	2,125
Залізо загальне	2,989	2,754	2,945
Алюміній	0,047	0,089	0,0622
Нітроти	39,3	35,9	30,2
Фосфати	88,5	89,3	88,25
БСКп	283,8	306,7	287,9
Сухий залишок	8914,5	10260	8751
ХСК	1200,2	1172,3	1196,5

Середньорічні концентрації забруднюючих речовин у контрольних створах водних об'єктів регіону за звітний рік (мг/л)

Таблиця 14

Місце спостереження за якістю води	Показники складу та властивостей																
	завислі речовини	БСК ₅	мінералізація	сульфати	хлориди	амоній сольовий	нітрати	нафтопродукти	ХСК	розчинений кисень	фосфати	цинк	марганець	фториди	залізо	нітри	мідь
1	2	3	4	5	6	7	8	9	10	11	12	13	14	15	16	17	18
Контрольні створи водного об'єкту господарсько-побутового призначення:		3,0	1000	500	350	2,56	45	0,3	15	>4	3,5	1,0	0,1		0,3	3,3	1,0
р.Тетерів, права притока р. Дніпро																	
р.Тетерів, 259 км від гирла, в-ще «Відсічне», питний в/з м. Житомир	5,6	3,34	288	44,0	30,0	0,36	1,711		33,27	11,42	0,071		0,107		0,441	0,022	
р.Ірша, ліва притока р.Тетерів																	
р.Ірша, 93км від гирла, Іршанське в-ще, питний в/з селища Іршанськ, селища Нова Борова	5,2	2,88	273	60	26,0	0,280	2,671		29,11	11,23	0,077		0,120		0,473	0,056	

р.Ірша, 3 км від гирла, Малинське в-ще, питний в/з м.Малин	5,1	2,96	311	80	25	0,29	1,448		32,10	11,61	0,093		0,245		0,496	0,041
р.Возня, права притока р.Ірша																
р.Возня, 8 км від гирла, Вознянське в-ще, питний в/з м.Малин	5,1	3,09	261	47	23	0,30	1,408		33,62	11,38	0,009		0,163		0,724	0,033
р.Случ, права притока р.Горинь																
р.Случ, 203 км від гирла, Звягельське в-ще питний в/з м.Звягель	5,5	3,27	362	50,0	31	0,36	2,063		33,99	10,90	0,096		0,110		0,438	0,030
р.Уж, права притока р.Прип'ять																
р.Уж, 172 км від гирла, в/з м. Коростень	5,2	3,04	215	44	21,0	0,32	1,33		31,20	11,07	0,093		0,241		1,230	0,030
р.Гнилоп'ять, права притока р.Тетерів																
р.Гнилоп'ять, 59 км від гирла питний в/з м.Бердичів	6,9	3,84	399	62	57	0,27	2,791		39,03	10,90	0,108		0,08		0,30	0,04
р.Уборть, права притока р.Прип'ять																
р.Уборть, 122 км від гирла, с.Рудня Хочинська	5,3	3,33	233	47,0	18,0	0,52	1,879		34,74	11,14	0,11		0,288		2,618	0,040

*Узагальнений перелік гранично допустимих концентрацій (ГДК) та орієнтовно безпечних рівнів впливу (ОБРВ) шкідливих речовин для води рибогосподарських водойм.

Результати державного моніторингу вод

Таблиця 15

Назва водного об'єкта	Кількість контрольних створів, у яких здійснювались вимірювання, од.		Відібрано та проаналізовано проб води, од.	Кількість показників, од.	Кількість випадків та назва речовин з перевищенням ГДК, од.
	усього	у тому числі з перевищенням ГДК			
1	2	3	4	5	6
р. Тетерів	1	1	12	240	БСК ₅ -11 Залізо-12 Марганець-12
р. Ірша	2	2	24	480	БСК ₅ -6 Залізо-24 Марганець-24
р. Возня	1	1	12	240	БСК ₅ -10 Залізо-12 Марганець-12
р.Случ	1	1	12	240	БСК ₅ -12 Залізо-12 Марганець- 12
р. Уж	1	1	12	240	БСК ₅ -8 Залізо-12 Марганець-12
р. Гнилоп'ять	1	1	12	240	БСК ₅ -12 Залізо-12 Марганець-12 Прозорість-7
р. Уборть	1	1	12	240	БСК ₅ -12 Залізо-12 Марганець-12 Амоній-іон-7

Основні водоносні горизонти

Таблиця 16

Геологічний індекс водовмісних порід	Кількість прогнозних ресурсів, тис. м ³ /добу	Кількість експлуатаційних запасів, тис. м ³ /добу
1	2	3
Підземний водоносний горизонт	664,4	237,9

6. Земельні ресурси

Земельний фонд Житомирської області станом на 1 січня 2025 року становить 2982,7 тис. га, в тому числі землі:

- сільськогосподарських підприємств – 559,2 тис. га;
- громадян – 760,4 тис. га;
- закладів, установ і організацій – 36,1 тис. га;
- промислових та інших підприємств – 14,1 тис. га;
- підприємств і організацій транспорту, зв'язку – 29,9 тис. га;
- частин, підприємств, організацій, установ, навчальних закладів оборони – 33,1 тис. га;
- організацій, підприємств і установ природоохоронного, оздоровчого, рекреаційного та історико-культурного призначення – 20,4 тис. га;
- лісгосподарських підприємств – 1048,1 тис. га;
- водогосподарських підприємств – 10,9 тис. га;
- спільних підприємств, міжнародних об'єднань і організацій з участю українських, іноземних, юридичних та фізичних осіб – 0,1 тис. га;
- державної власності, які не надані у власність або користування (запасу, загального користування, резервного фонду) – 470,4 тис. га.

Структура земельного фонду регіону

Таблиця 17

Категорії земель та види земельних угідь	2022 рік		2023 рік		2024 рік	
	усього, тис. га	% до загальної площі території	усього, тис. га	% до загальної площі території	усього, тис. га	% до загальної площі території
1	2	3	4	5	6	7
Категорії земель за основним цільовим призначенням						
Загальна площа території регіону	2982,7	100	2982,7	100	2982,7	100
з них:						
Землі сільськогосподарського призначення	1244,3	41,7	1244,3	41,7	1244,3	41,7
землі природно-заповідного та іншого природоохоронного призначення	20,1	0,7	20,1	0,7	20,1	0,7
землі оздоровчого призначення	0,1	0	0,1	0	0,1	0
землі рекреаційного призначення	0,2	0	0,2	0	0,2	0
землі лісгосподарського призначення	1048,1	35,1	1048,1	35,1	1048,1	35,1
землі водного фонду	10,9	0,4	10,9	0,4	10,9	0,4
Інші землі	659,0	22,1	659,0	22,1	659,0	22,1
Види земельних угідь						
Загальна площа земель	2982,7	100	2982,7	100	2982,7	100
з них:						

Сільськогосподарські угіддя, з них:	1510,1	50,6	1510,1	50,6	1510,1	50,6
рілля	1112,7	37,3	1112,7	37,3	1112,7	37,3
перелоги	62,1	2,1	62,1	2,1	62,1	2,1
сіножаті	126,9	4,3	126,9	4,3	126,9	4,3
пасовища	185,0	6,2	185,0	6,2	185,0	6,2
багаторічні насадження	23,4	0,8	23,4	0,8	23,4	0,8
Землі без рослинного покриву або з незначним рослинним покривом, з них:	38,3	1,3	38,3	1,3	38,3	1,3
болота	101,2	3,4	101,2	3,4	101,2	3,4
яри	1,0	0	1,0	0	1,0	0
Чагарникова рослинність природного походження	55,2	1,9	55,2	1,9	55,2	1,9
Ліси та інші лісовкриті землі, з них:	1123,4	37,7	1123,4	37,7	1123,4	37,7
земельні лісові ділянки, вкриті ліськовою рослинністю	1068,2	35,8	1068,2	35,8	1068,2	35,8
Води	48,6	1,6	48,6	1,6	48,6	1,6
Інші землі	161,1	5,4	161,1	5,4	161,1	5,4

Примітка: Структура земельного фонду регіону надано відповідно до форм державної статистичної звітності (форми № 6-зем, № 2-зем) станом на 01.01.2016.

Наказом Державної служби статистики України від 19.08.2015 № 190, зареєстрованим в Міністерстві юстиції України 08.09.2015 за № 1084/27529 (набрав чинності 01.01.2016) наказ Державного комітету статистики України від 05.11.98 № 377, який зареєстрований в Міністерстві юстиції 14.12.1998 за № 788/3228 «Про затвердження форм державної статистичної звітності земельних ресурсів та Інструкції із заповнення державної статистичної звітності з кількісного обліку земель (форми №№ 6-зем, ба-зем, бб-зем, 2-зем)», було визнано таким, що втратив чинність.

Отже, останні дані про кількісний склад земель, які сформовані відповідно до форм державної статистичної звітності з кількісного обліку земель, затвердженим наказом, є дані станом на 01.01.2016.

Рекультивация порушених земель (за звітний рік та два попередні роки)

Таблиця 18

Рік	Всього порушених земель		Всього відпрацьованих земель		Здійснено рекультивацию, га		Перебувають у стадії рекультивации, га	
	тис. га	% до загальної площі регіону	тис. га	% до загальної площі регіону	тис. га	% до загальної площі регіону	тис. га	% до загальної площі регіону
1	2	3	4	5	6	7	8	9
2022	2,989	0,10	1,695	0,06	0	0	0,042	0
2023	2,989	0,10	1,695	0,06	0	0	0,042	0
2024	5,734	0,19	1,888	0,06	0	0	0,042	0

Консервація деградованих, малопродуктивних і техногенно забруднених земель
(за звітний рік та два попередні роки)

Таблиця 19

Рік	Види земель, що потребують консервації	Усього земель, що потребують консервації		Проведено консервацію		Перебувають у стані консервації	
		тис. га	% до загальної площі території	тис. га	% до загальної площі території	тис. га	% до загальної площі території
1	2	3	4	5	6	7	8
2022	деградовані	6,651	0,22	0	0	0	0
	малопродуктивні	19,928	0,67	0	0	0	0
	техногенно забруднені	29,958	1,00	0	0	0	0
	Всього	56,537	1,90	0	0	0	0
2023	деградовані	6,651	0,22	0	0	0	0
	малопродуктивні	19,928	0,67	0	0	0	0
	техногенно забруднені	29,958	1,00	0	0	0	0
	Всього	56,537	1,90	0	0	0	0
2024	деградовані	6,651	0,22	0	0	0	0
	малопродуктивні	19,919	0,67	0	0	0	0
	техногенно забруднені	29,958	1,00	0	0	0	0
	Всього	56,528	1,90	0	0	0	0

Водоохоронні зони та прибережні захисні смуги водних об'єктів

Таблиця 20

Водоохоронні зони та прибережні захисні	Загальна площа, га	з них протягом року		
		2022 рік	2023 рік	2024 рік
1	2	3	4	5
Встановлено межі водоохоронних зон водних об'єктів	-	-	-	-
з них внесено до Державного земельного кадастру	-	-	-	-
Встановлено межі прибережних захисних смуг водних об'єктів	-	-	-	-
з них внесено до Державного земельного кадастру	-	-	-	-

Поширеність процесів деградації земель на сільськогосподарських угіддях

Таблиця 21

Види деградованих земель	Площа земель, підданих впливу, тис. га	% від загальної площі території
1	2	3
Дефляційно небезпечні землі (с/г угіддя)	-	-
Землі, піддані водній ерозії	-	-
Землі, піддані сумісній дії водної та вітрової ерозії	-	-
Землі із кислими ґрунтами	-	-
Землі із засоленими ґрунтами	-	-
Землі із солонцюватими ґрунтами	-	-
Землі із солонцевими комплексами	-	-

Землі осолоділі	-	-
Землі перезволожені	-	-
Землі заболочені	101,2	3,39
Землі кам'яністі	4,6	0,15
Забруднені землі, що не використовуються у с/г виробництві	33,5	1,12
Всього:	139,3	4,67

Будівництво (реконструкція) протиерозійних гідротехнічних споруд

Таблиця 22

Рік	Необхідно здійснити будівництво (реконструкцію) протиерозійних гідротехнічних споруд			Здійснено будівництво (реконструкцію) протиерозійних гідротехнічних споруд			Об'єкти, що перебувають у стадії будівництва, шт.	Об'єкти незавершеного будівництва, шт.
	кількість, шт.	протяжність, км	площа, га	кількість, шт.	протяжність, км	площа, га		
1	2	3	4	5	6	7	8	9
-	-	-	-	-	-	-	-	-

Зрошувані землі

Таблиця 23

Зрошувальні землі	2022 рік		2023 рік		2024 рік	
	усього, тис. га	% від загальної площі	усього, тис. га	% від загальної площі	усього, тис. га	% від загальної площі
1	2	3	4	5	6	7
Площа зрошуваних земель, на якій забезпечено належне функціонування інфраструктури зрошувальних систем	-	-	-	-	-	-
у тому числі систем крапельного зрошення	-	-	-	-	-	-

Характеристика ґрунтів за вмістом гумусу, азоту, фосфору та калію за результатами агрохімічної паспортизації для земель сільськогосподарського призначення (раз на 5 років)

Характеристика ґрунтів за вмістом гумусу

Таблиця 24

Площа ґрунтів, %						Середньозважений показник, %
дуже низький < 1,1	низький 1,1-2,0	середній 2,1-3,0	підвищений 3,1-4,0	високий 4,1-5,0	дуже високий > 5,0	
1	2	3	4	5	6	7
4,1	50,2	18,7	27,0	-	-	2,05

Характеристика ґрунтів за вмістом азоту, що легко гідролізується

Таблиця 24.1

Площа ґрунтів, %				Середньозважений показник, мг/кг ґрунту (Корнфілд)
дуже низький < 100	низький 101,0-150,0	середній 151,0-200,0	підвищений > 200	

1	2	3	4	5
67,0	30,5	2,3	0,2	88

Характеристика ґрунтів за вмістом азоту за нітрифікаційною здатністю*

Таблиця 24.2

Площа ґрунтів, %						Середньозважений показник, мг/кг ґрунту
дуже низький < 5	низький 5-8	середній 9-15	підвищений 16-30	високий 31-60	дуже високий > 60	
1	2	3	4	5	6	7
-	-	-	-	-	-	-

* - не визначалось

Характеристика ґрунтів за вмістом рухомих сполук фосфору

Таблиця 24.3

Площа ґрунтів, %						Середньозважений показник, мг/кг ґрунту (Чиріков)
дуже низький < 20	низький 21-50	середній 51-100	підвищений 101-150	високий 151-200	дуже високий > 200	
1	2	3	4	5	6	7
1,7	11,1	31,3	25,2	27,8	2,9	118

Характеристика ґрунтів за вмістом рухомих сполук калію

Таблиця 24.4

Площа ґрунтів, %						Середньозважений показник, мг/кг ґрунту (Кірсанова)
дуже низький < 20	низький 21-40	середній 41-80	підвищений 81-120	високий 121-180	дуже високий > 180	
1	2	3	4	5	6	7
10,1	43,7	35,8	9,9	0,4	0,1	80

Поширеність небезпечних екзогенних геологічних процесів (за останні 5 років) *

Таблиця 25

Рік	Підтоплення		Карст			Зсуви					
	площа, тис. км ²	% від площі території регіону	площа поширення порід, здатних до карстування, тис. км ²	%	кількість карсто-проявів, од.	загальна кількість, од.	площа, км ²	%	кількість активних, од.	площа активних, км ²	%
1	2	3	4	5	6	7	8	9	10	11	12
-	-	-	-	-	-	-	-	-	-	-	-

* - не визначалось

7. Лісові ресурси

Лісовий фонд регіону в розрізі земель цільового призначення та категорій земель (станом на 01.01.2025 року)

Таблиця 26

№ з/п	Постійні лісокористувачі власники лісів, інші землекористувачі, у користуванні яких є лісові ділянки, землі запасу	Загальна площа, га	Лісові землі, тис. га							усього лісових земель
			вкриті лісовою рослинністю		не вкриті лісовою рослинністю					
			усього	із них лісові культури	незімкнуті лісові культури	зруби	галявини, біополяни	лісові дороги, просіки, розриви		
1	2	3	4	5	6	7	8	9	10	
I. Землі лісогосподарського призначення										
	Філії ДП «Ліси України»	746100	655	312,7	28,1	6	0,1	27,3	716,5	
	ЖОКАП «Житомироблагроліс» Житомирської обласної ради	300259,8	256,7243	66,3633	6,4112	4,6784	5,7403	2,4785	284,312	
II. Землі природно-заповідного та іншого природоохоронного призначення										
	Філії ДП «Ліси України»	76,5264	76,5264	-	-	-	-	-	76,5264	
	ЖОКАП «Житомироблагроліс» Житомирської обласної ради	11806,22	8,7251	1,0976	0,154	0,0308	1,8295	0,1246	10,6137	
III. Землі іншого призначення										

Нелісові землі, землі лісогосподарського призначення (станом на 01.01.2025 року)

Таблиця 27

№ з/п	Постійні лісокористувачі, власники лісів	Рілля	Сінокоси	Пасовища	Піски	Болота	Води	Яри, схили, кар'єр	Інші нелісові землі	Загальна площа нелісових земель, га
1	Філії ДП «Ліси України»	0,5	1,3	0,1		18,0	1,2		8,5	29,6
2	ЖОКАП «Житомироблагроліс» Житомирської обласної ради	84,2	49,6	17,9	82	13138	277	159,4	1399	15595

Проведення рубок головного користування за 2024 рік

Таблиця 28

Найменування/Прізвище, ім'я, по батькові (за наявності) лісокористувачів	Категорія лісів	Усього, тис. м ³	У тому числі за господарствами (ліквідна деревина, тис. м ³)					
			хвойні		твердолистяні		м'яколистяні	
			площа, га	запас, м ³	площа, га	запас, м ³	площа, га	запас, м ³
1	2	3	4	5	6	7	8	9
Філії ДП «Ліси України»	Разом	1028,2	2689	645,2	553	132,7	1043	250,3
ЖОКАП «Житомироблагроліс» Житомирської обласної ради (затверджена лісосіка)	1							
	2	12,96	5,4	1,88	2,6	1,15	11,7	9,93
	3	47,57	4,4	2,02	2	2,83	90,3	42,72
	4	306,89	347,8	131,74	26,6	15,24	469,1	159,91
	Разом	367,42	357,6	135,62	31,2	19,25	571,1	212,56
ЖОКАП «Житомироблагроліс» Житомирської обласної ради (освоєна лісосіка)	1							
	2	9,94	2,7	0,62	0	0	74,8	9,32
	3	31,704	6,8	0,894	6,4	0,756	215,5	30,054
	4	196,814	398,9	69,91	33,9	5,203	767,3	121,55
	Разом	238,458	408,4	71,424	40,3	5,959	1057,6	160,924

Лісовідновлення за 2024 рік (у розрізі лісокористувачів, власників лісів)

Таблиця 29

№ з/п	Лісокористувачі, власники лісів, інші землекористувачі, у користуванні яких є лісові ділянки	Лісовідновлення, га			
		у тому числі			усього
		посадка лісу, га	посів лісу, га	природне відновлення лісу, га	
1	2	3	4	5	6
1	Філії ДП «Ліси України»	5339	-	1341	6680
2	ЖОКАП «Житомироблагроліс» Житомирської обласної ради	1249	0	959,4	2208

Лісорозведення (створення нових лісових насаджень) за 2024 рік
(у розрізі лісогосподарських підприємств)

Таблиця 30

№ з/п	Лісокористувачі, власники лісів	Створення нових лісових насаджень, га						
		лісорозведення, га					природне само-заліснення земель, га	усього облікова но нових лісів, га
		у тому числі посадка/посів, га				усього		
		заліснення непродуктивних земель, га	заліснення ярів, балок, кар'єрів, га	заліснення інших земель, га	створення полезахисних лісових смуг, га			
1	2	3	4	5	6	7	8	9
1	Філії ДП «Ліси України»	-	-	13	-	13	-	-
2	ЖОКАП «Житомироблагроліс» Житомирської обласної ради	20,5	-	12,8	-	33,3	367,5	400,8

Проведення лісогосподарських заходів, пов'язаних із
вирубанням деревини, за 2024 рік

Таблиця 31

№ з/п	Лісокористувачі, власники лісів	Площа, га/Ліквідна деревина, тис. м ³						
		рубки догляду	ліквідновні рубки в деревостанах	санітарні рубки	розрубка ліній електропередач, автомобільних доріг тощо	розчистка ліній електропередач, автомобільних доріг тощо	інші рубки	усього рубок
1	2	3	4	5	6	7	8	9
1	Філії ДП «Ліси України»	8316/131,8	-	16407/595,7	-	239/29,4	-	24962/756,9
2	ЖОКАП «Житомироблагроліс» Житомирської обласної ради	1189,4/18,617	-	20054,6/387,751	0,8/0,077	42,7/5,516	0,9/0,027	21288,4/411,988
	Усього	9505,4/150,417	-	36461,6/983,451	0,8 / 0,077	281,7 / 34,916	0,9/0,027	46250,4/1168,888




Фото 3. Філія "Народицьке спеціалізоване лісове господарство" ДСГП "Ліси України"

Загиблі лісові культури, насадження та незімкнуті лісові культури природного відновлення за 2024 рік

Таблиця 32

Назва	Лісокористувачі та землекористувачі, які мають у користуванні лісові ділянки		Усього
	Філії ДП «Ліси України»	ЖОКАП «Житомироблагроліс» Житомирської обласної ради	
1			
1. Усього загиблих лісових насаджень, га	-	474	474
у тому числі від: пожеж	-	142,5	142,5
несприятливих погодних умов	-	1	1
хвороб та шкідників лісу	-	330,5	330,5
господарської діяльності людини (забудова, лінії електропередач, затоплення, газопроводи тощо)	-	-	-
з них загиблих лісових культур, га	-	-	-
у тому числі від: пожеж	-	-	-
несприятливих погодних умов	-	-	-
хвороб та шкідників лісу	-	-	-
господарської діяльності людини (забудова, ліній електропередач, кар'єри, газопроводи тощо)	-	-	-
Інше	-	-	-
2. Усього загиблих незімкнутих лісових насаджень, га	13,2	-	13,2
3. Усього пошкоджених, загиблих ділянок природного поновлення, га	-	-	-

Заготівля лісових ресурсів побічного користування та другорядних лісових матеріалів
за лісокористувачами в розрізі місцевих рад

Таблиця 33

№ з/п	Постійні лісокористувачі, власники лісів, органи місцевого самоврядування	Лісові ресурси побічного користування, встановлений ліміт/фактично заготовлено										Другорядні лісові матеріали, встановлений ліміт/с/фактично заготовлено						
		гриби	ягоди	лікарські рослини	плоди	горіхи	випас худоби	сінокосіння	підстилка	очерет	тощо	живиця	пні	дуб	деревні соки	деревна зелень	новорічні ялинки	тощо
1	2	3	4	5	6	7	8	9	10	11	12	13	14	15	16	17	18	19
1	Філії ДП «Ліси України»	6418/30	8951/4514	752/30,5	-	-	-	-	-	-	-	-	-	-	80/2	-	185/4,04	-
2	Житомирське обласне комунальне агролісогосподарське підприємство «Житомироблагроліс» Житомирської обласної ради	2160/245	1838/1422	98,455/0	-	-	-	-	-	-	-	-	-	-	-	-	2100/552	-
3	Інші	-	-	-	-	-	-	-	-	-	-	-	-	-	-	-	-	-

8. Рослинний світ



Фото 4. Пальчатокорінник м'ясочервоний.

На Житомирщині зустрічається близько 1600 видів судинних рослин, 294 види мохоподібних, 250 видів лишайників та ліхенофільних грибів. Серед судинних рослин в області першу десятку за кількістю видів утворюють такі родини: айстрові (243 види), злакові (132 види), осокові (84), губоцвіті (63), бобові (60), ранникові (58), гвоздичні (58), капустяні (57), розові (55), зонтичні (52). Список рідкісних видів флори області нараховує 227 видів судинних рослин. На Житомирщині нині відомі єдині в Україні локалітети конюшини Спригіна (*Trifolium spryginii*), водяного жовтецю плаваючого (*Batrachium fluitans*), глоду дунного (*Crataegus dunensis*).

З метою охорони й збереження рослинного світу регіону рішенням 26 сесії Житомирської обласної ради V скликання від 08.09.10 № 1162 «Про затвердження переліку регіонально рідкісних видів судинних рослин Житомирщини» затверджено загальний перелік рідкісних і зникаючих видів судинних рослин усіх рівнів охорони та Положення про них.

Види рослин та грибів, що охороняються

Таблиця 34

Види рослин та грибів	2022 рік	2023 рік	2024 рік
1	2	3	4
Загальна кількість видів рослин та грибів регіону, од.	1600	1600	1600
Кількість видів рослин та грибів, занесених до Червоної книги України, од.	110	110	110
Кількість видів рослин, занесених до Переліку видів рослин, що підлягають особливій охороні на території регіону, од.	124	124	124

Кількість видів рослин та грибів, занесених до додатків до Конвенції про охорону дикої флори і фауни та природних середовищ існування в Європі, од.	20	20	20
Кількість видів рослин та грибів, занесених до додатків до Конвенції про міжнародну торгівлю видами дикої фауни і флори, що перебувають під загрозою зникнення (CITES), од.	15	15	15

Динаміка охорони, невиснажливого використання та відтворення
дикорослих рослин та грибів

Таблиця 35

Усього видів рослин та грибів, занесених до Червоної книги України, од.	Усього рослинних природних угруповань, занесених до Зеленої книги України, од.	Кількість видів рослин та грибів, занесених до Червоної книги України, відтворених на територіях та об'єктах ПЗФ. назва (українська, латинська), од.	Кількість популяцій видів рослин та грибів, занесених до Червоної книги України, які зникли, назва (українська, латинська), од.
1	2	3	4
102	26	24	-
		Підсніжник звичайний (<i>Galanthus nivalis</i> L.)	
		любка зеленоквіткова (<i>Platanthera chlorantha</i> (Cust.) Rchb.)	
		коручка темно-червона (<i>Epipactis atrorubens</i> (Hoffm. ex Bernh.) Besser)	
		пухирник малий (<i>Utricularia minor</i> L.)	
		гніздівка звичайна (<i>Neottia nidus- avis</i> (L.) Rich.)	
		пухирник середній (<i>Utricularia intermedia</i> Hayne)	
		любка дволиста (<i>Platanthera bifolia</i> (L.) Rich.)	
		лілія лісова (<i>Lilium martagon</i> L.)	
		гудієра повзуча (<i>Goodyera repens (L.) R. Br.</i>)	
		ситняг карніолійський (<i>Eleocharis carniolica</i> W.D.J.Koch)	

		журавлина дрібноплода (<i>Oxycoccus microcarpus</i> Turcz. ex Rupr.)	
		росичка середня (<i>Drosera intermedia</i> Hayne)	
		Підсніжник білосніжний (<i>Galanthus nivalis</i> L.)	
		любка зеленоквіткова (<i>Platanthera chlorantha</i> (Cust.) Rchb.)	
		коручка темно-червона (<i>Epipactis atrorubens</i> (Hoffm. ex Bernh.) Besser)	
		пухирник малий (<i>Utricularia minor</i> L.)	
		гніздівка звичайна (<i>Neottia nidus- avis</i> (L.) Rich.)	
		пухирник середній (<i>Utricularia intermedia</i> Hayne)	
		любка дволиста (<i>Platanthera bifolia</i> (L.) Rich.)	
		лілія лісова (<i>Lilium martagon</i> L.)	
		гудієра повзуча (<i>Goodyera repens (L.) R. Br.</i>)	
		ситняг карніолійський (<i>Eleocharis carniolica</i> W.D.J.Koch)	
		журавлина дрібноплода (<i>Oxycoccus microcarpus</i> Turcz. ex Rupr.)	
		росичка середня (<i>Drosera intermedia</i> Hayne)	

Перелік видів рослин та грибів, що підлягають особливій охороні на території області (станом на 01.01.2025 року)

Таблиця 36

Назва виду (українська, латинська)	Червона книга України	Бернська конвенція	Регіонально рідкісні види	CITES	Європейський червоний список	МСОП
1	2	3	4	5	6	7
Альдрованда пухирчаста <i>Aldrovanda vesiculosa</i> L.	x	x	x	-	-	-
Бровник однобульбовий <i>Herminium monorchis</i> (L.) R. Br.	x	-	-	-	-	-
Верба Старке <i>Salix starkeana</i> Willd.	x	-	x	-	-	-
Вудія альпійська <i>Woodsia alpine</i> (Bolton) S.F.Gray	x	-	x	-	-	-
Горицвіт весняний <i>Adonis vernalis</i> L.	x	-	x	-	-	-
Зозулинець обпалений <i>Orchis ustulata</i> L.	x	-	x	-	-	-
Зозулинець шоломоносний <i>Orchis militaris</i> L.	x	-	x	-	-	-
Ковила волосиста <i>Stipa capillata</i> L.	x	-	x	-	-	-
Ломикамінь болотний <i>Saxifraga hirculus</i> L.	x	x	x	-	-	-
Малаксис однолистий <i>Malaxis monophyllos</i> (L.) Sw.	x	-	x	-	-	-
Неотіанта каптурувата <i>Neottianthe cucullata</i> (L.) Schlechter	x	-	x	-	-	-
Осока торфова <i>Carex heleonastes</i> Ehrh.	x	x	x	-	-	-
Пізньоцвіт осінній <i>Colchicum autumnale</i> L.	x	x	x	-	-	-
Плавун щитолистий <i>Nymphoides peltata</i> (S. G. Gmel.) O. Kuntze	x	-	x	-	-	-
Тофільдія чашечкова <i>Tofieldia calyculata</i> (L.) Wahlenb.	x	-	x	-	-	-
Язичок зелений <i>Coeloglossum viride</i> (L.) C. Hartm.	x	-	x	-	-	-
Береза низька <i>Betula humilis</i> Schrank	x	-	x	-	-	-
Билинець комарниковий <i>Gymnadenia conopsea</i> (L.) R. Br.	x	-	x	-	-	-
Билинець найзапашніший <i>Gymnadenia odoratissima</i>	x	-	x	-	-	-

Назва виду (українська, латинська)	Червона книга України	Бернська конвенція	Регіонально рідкісні види	CITES	Європейський червоний список	МСОП
1	2	3	4	5	6	7
(L.) Rich.						
Борідник паростковий <i>Jovibarba sobolifera</i> (Sims.) Opiz	x	-	x	-	-	-
Булатка великоквіткова <i>Cephalanthera damasonium</i> (Mill.) Druse	x	-	x	-	-	-
Відкасинок осотовидний <i>Carlina cirsioides</i> Klok.	x	-	x	-	x	-
Вовчі ягоди пахучі <i>Daphne sneorum</i> L.	x	-	x	-	-	-
Водяний жовтець плаваючий <i>Batrachium fluitans</i> (Lam.) Wimmer	x	-	x	-	-	-
Вудія ельбська <i>Woodsia ilvensis</i> (L.) R. Br.	x	-	x	-	-	-
Гвоздика несправжньопізня <i>Dianthus pseudoserotinus</i> Blocki	x	-	x	-	-	-
Гронянка багатороздільна <i>Botrychium multifidum</i> (S.G.Gmel.) Rupr.	x	x	x	-	-	-
Гронянка віргінська <i>Botrychium virginianum</i> (L.) Sw.	x	-	x	-	-	-
Гудайера повзуча <i>Goodyera repens</i> (L.) R. Br.	x	-	x	-	-	-
Дифазіаструм сплюснутий <i>Diphasiastrum complanatum</i> (L.) Holub	x	-	x	-	-	-
Дифазіаструм Зейлера <i>Diphasiastrum zeilleri</i> (Rouy) Holub	x	-	x	-	-	-
Еритроній собачий зуб <i>Erythronium dens-canis</i> L.	x	-	x	-	-	-
Зозулинець блощичний <i>Orchis coriophora</i> L.	x	-	x	-	-	-
Зозулинець болотний <i>Orchis palustris</i> Jacq.	x	-	x	-	-	-
Зозулині сльози серцелисті <i>Listera cordata</i> (L.) R. Br.	x	-	x	-	-	-
Зозулині черевички справжні	x	x	x	-	-	-

Назва виду (українська, латинська)	Червона книга України	Бернська конвенція	Регіонально рідкісні види	CITES	Європейський червоний список	МСОП
1	2	3	4	5	6	7
<i>Sucripedium calceolus</i> L.						
Коральковець тричінадрізаний <i>Corallorhiza trifida</i> Chatel.	x	-	x	-	-	-
Коручка болотна <i>Epipactis palustris</i> (L.) Crantz.	x	-	x	-	-	-
Коручка пурпурова <i>Epipactia purpurata</i> Smith	x	-	x	-	-	-
Малий комонник зігнутий <i>Succisella inflexa</i> (Kluk) G.Beck	x	-	x	-	-	-
Осока Буксбаума <i>Carex buxbaumii</i> Wahlenb.	x	-	x	-	-	-
Осока дводомна <i>Carex dioica</i> L.	x	-	x	-	-	-
Осока малоквіткова <i>Carex pauciflora</i> Lightf.	x	-	x	-	-	-
Осока притуплена <i>Carex obtusata</i> Liljebl.	x	-	x	-	-	-
Пальчатокорінник бузиновий <i>Dactylorhiza sambucina</i> (L.) Soó	x	-	x	-	-	-
Пальчатокорінник Траунштейнера <i>Dactylorhiza traunsteineri</i> (Saut. ex Rchb.) Soó	x	-	x	-	-	-
Росичка довголиста <i>Drosera longifolia</i> L.	x	-	x	-	-	-
Руслиця угорська <i>Elatine hungarica</i> Moesz	x	-	x	-	-	-
Рябчик шаховий <i>Fritillaria meleagris</i> L.	x	-	x	-	-	-
Скополія карніолійська <i>Scopolia carniolica</i> Jacq.	x	x	x	-	-	-
Сон чорніючий <i>Pulsatilla nigricans</i> Störck	x	-	x	-	-	-
Хамедафна чашкова <i>Chamaedaphne calyculata</i> (L.) Moench	x	-	x	-	-	-
Шолудивник королівський <i>Pedicularis sceptrum-carolinum</i> L.	x	-	x	-	-	-

Назва виду (українська, латинська)	Червона книга України	Бернська конвенція	Регіонально рідкісні види	CITES	Європейський червоний список	МСОП
1	2	3	4	5	6	7
Шолудивник лісовий <i>Pedicularis sylvatica</i> L.	x	-	x	-	-	-
Баранець звичайний <i>Huperzia selago</i> L.	x	-	x	-	-	-
Булатка довголиста <i>Cephalanthera longifolia</i> (L.) Fritsch.	x	-	x	-	-	-
Булатка червона <i>Cephalanthera rubra</i> (L.) Rich.	x	-	x	-	-	-
Верба чорнична <i>Salix myrtilloides</i> L.	x	-	x	-	-	-
Гронянка півмісяцева <i>Botrychium lunaria</i> (L.) Sw.	x	-	x	-	-	-
Змієголовник Рюйша <i>Dracosephalum ruyshiana</i> L.	x	x	x	-	-	-
Зозулинець салеповий <i>Orchis morio</i> L.	x	-	x	-	-	-
Коручка темно-червона <i>Epipactis atrorubens</i> (Hoffm. ex Bernh.) Besser	x	-	x	-	-	-
Осока піхвова <i>Carex vaginata</i> Tausch	x	-	x	-	-	-
Осока тонкокореневищна <i>Carex chordorrhiza</i> Ehrh.	x	-	x	-	-	-
Пальчатокорінник плямистий <i>Dactylorhiza maculata</i> (L.) Soó	x	-	x	-	-	-
Росичка середня <i>Drosera intermedia</i> Hayne	x	-	x	-	-	-
Сальвінія плаваюча <i>Salvinia natans</i> L.	x	-	x	-	-	-
Ситняг карніолійський <i>Eleocharis carniolica</i> W.D.J. Koch	x	-	x	-	-	-
Астрагал піщаний <i>Astragalus arenarius</i> L.	x	-	x	-	-	-
Береза темна <i>Betula obscura</i> A. Kotula	x	-	x	-	-	-
Верба лапландська <i>Salix lapponum</i> L.	x	-	x	-	-	-
Водяний горіх плаваючий <i>Trapa natans</i> L.	x	x	x	-	-	-
Гніздівка звичайна <i>Neottia nidus-avis</i> (L.)	x	-	x	-	-	-

Назва виду (українська, латинська)	Червона книга України	Бернська конвенція	Регіонально рідкісні види	CITES	Європейський червоний список	МСОП
1	2	3	4	5	6	7
Rich.						
Дифазіаструм триколосковий <i>Diphasiastrum tristachyum</i> (Pursch) Holub	x	-	x	-	-	-
Журавлина дрібнопліва <i>Oxycoccus microcarpus</i> Turcz. ex Rupr.	x	-	x	-	-	-
Зозулинні сльози яйцевидні <i>Listera ovata</i> (L.) R.Br.	x	-	x	x	-	-
Коручка морозниковидна <i>Epipactis helleborine</i> (L.) Crantz.	x	-	x	-	-	-
Косарики черепитчасті <i>Gladiolus imbricatus</i> L.	x	-	x	-	-	-
Лікоподієлла заплавна <i>Lycopodiella inundata</i> (L.) Holub	x	-	x	-	-	-
Лілія лісова <i>Lilium martagon</i> L.	x	-	x	-	-	-
Любка дволиста <i>Platanthera bifolia</i> (L.) Rich.	x	-	x	-	-	-
Любка зеленоквіткова <i>Platanthera chlorantha</i> (L.) Rich.	x	-	x	-	-	-
Осока затінкова <i>Carex umbrosa</i> Host.	x	-	x	-	-	-
Пальчатокорінник м'ясо-червоний <i>Dactylorhiza incarnata</i> (L.) Soó	x	-	x	-	-	-
Пальчатокорінник травневий <i>Dactylorhiza majalis</i> Reichenb.	x	-	x	-	-	-
Пальчатокорінник Фукса <i>Dactylorhiza fuchsii</i> (Druce) Soó	x	-	x	-	-	-
Півники сибірські <i>Iris sibirica</i> L.	x	-	x	-	-	-
Підсніжник білосніжний <i>Galanthus nivalis</i> L.	x	-	x	x	-	-
Плаун колючий <i>Lycopodium annotinum</i> L.	x	-	x	-	-	-
Пухирник малий <i>Utricularia minor</i> L.	x	-	x	-	-	-
Пухирник середній	x	-	x	-	-	-

Назва виду (українська, латинська)	Червона книга України	Бернська конвенція	Регіонально рідкісні види	CITES	Європейський червоний список	МСОП
1	2	3	4	5	6	7
<i>Utricularia intermedia</i> Науе						
Ситник бульбистий <i>Juncus bulbosus</i> L.	x	-	x	-	-	-
Ситняг сосочкоподібний <i>Eleocharis mamillata</i> H. Lindb.	x	-	x	-	-	-
Смілка литовська <i>Silene lithuanica</i> Zapal.	x	-	x	-	x	-
Цибуля ведмежа <i>Allium ursinum</i> L.	x	-	x	-	-	-
Шейхцерія болотна <i>Scheuchzeria palustris</i> L.	x	-	x	-	-	-
Меч-трава болотна <i>Cladium mariscus</i> (L.) Pohl	x	-	x	-	-	-
Осока Девелла <i>Carex davalliana</i> Smith	x	-	x	-	-	-
Юриня синювата <i>Jurinea cyanoides</i> (L.) Rchb.		x	x	-	-	-
Маточник болотний <i>Ostericum palustre</i> (Besser) Besser		x	x	-	-	-
Льонолижник безприквітковий <i>Thesium ebracteatum</i> Науе		x	x	-	-	-
Жировик Лезеля <i>Liparis loeselii</i> (L.) Rich.	x	x	x	-	-	-
Глід український <i>Crataegus ucrainica</i> Rojark.		-	x	-	x	-
Козельці українські <i>Tragopogon ucrainicus</i> Artemcz.		-	x	-	x	-
Усього	99	13	99	2	4	-
Кладонія зірчаста, кладонія альпійська <i>Cladonia stellaris</i> (Opiz.) Brodo (<i>Cladonia alpestris</i> (L.) Rabenh.)	x					
Лептогіум насічений <i>Leptogium saturninum</i> (Dicks.) Nyl.	x					
Лобарія легенево- подібна <i>Lobaria pulmonaria</i> (L.) Hoffm.	x					

Назва виду (українська, латинська)	Червона книга України	Бернська конвенція	Регіонально рідкісні види	CITES	Європейський червоний список	МСОП
1	2	3	4	5	6	7
Нефрома рівна <i>Nephroma parile Ach.</i>	x					
Листочня кучерява, спарасис кучерявий <i>Sparassis crispa (Wulfen) Fr.</i>	x					
Феолепіота золотиста <i>Phaeolepiota aurea (Matt.) Maire (Pholiota aurea (Matt.) Pers.)</i>	x					
Усього	6	13	99	2	4	-
Усього рослин і грибів	105	13	99	2	4	-

Інформація про інвазійні (чужорідні) види рослин

Таблиця 37

Назва виду (українська, латинська)	Занесення виду до карантинного списку	Заходи із запобігання розповсюдженню виду
1	2	3
Амброзія полинолиста	Так	Механічне знищення на стадії молодих рослин до цвітіння; застосування гербіцидів
Повитиця польова	Так	Механічне знищення на стадії молодих рослин, випалювання ділянок трав'яних угруповань з заростями повитиць

Перелік природоохоронних заходів і наукових досліджень щодо стану
рослинного світу

Таблиця 37.1

Назва, строки та місце проведення дослідження або заходу	Обсяг фінансування	Виконавець/виконавці	Основні досягнуті результати, наявні публікації (якщо результати розміщено в Інтернеті, надається посилання)
1	2	3	4
«Агрохімічне обстеження ґрунтів лісового фонду ДП "Коростенський лісгосп АПК" з метою покращення породного складу, способів, методів та агротехніки вирощування насаджень головних лісотвірних порід», 09.02.2023-30.06.2023, ДП "Коростенський лісгосп АПК ЖОКАП"	50 000	Романчук Л.Д., Ковальчук О.М., Матвійчук Н.Г., Максимець О.А., Рисінська Т.М.	Романчук Л. Д., Орлов О. О., Матвійчук Н. Г. та ін. за заг. ред. Романчук Л.Д. Рекомендації зі створення нових та розширення існуючих об'єктів природно-заповідного фонду Житомирської області. Житомир: Поліський національний університет. 2020. 31 с. Романчук Л. Д., Орлов О. О., Матвійчук Н. Г. та ін. за заг. ред. Романчук Л.Д. Рекомендації щодо покращення стану та збереження лісових рослинних комплексів природно-заповідного фонду. Житомир: Поліський національний університет. 2020. 36 с. Романчук Л. Д., Орлов О. О., Матвійчук Н. Г. та ін. за заг. ред. Романчук Л.Д. Рекомендації зі створення нових та розширення існуючих об'єктів природно-заповідного фонду Житомирської області. Житомир: Поліський національний університет. 2021. 56 с.
«Дослідити фітосанітарний стан листяних деревостанів у ДП "Словечанський лісгосп АПК" та визначити шляхи його поліпшення», 31.03.2023-31.12.2024, ДП "Словечанський лісгосп АПК"	40 000	Ішук О.В., Яременко О.В., Турко В.М., Поліщук О.Є., Швець М. В.	Гойчук А. Ф., Кульбанська І. М., Вишневський А. В., Швець М. В., Андреева О. Ю. Поширення та шкодочинність інфекційних хвороб основних лісотвірних видів у Житомирському Поліссі України. Scientific Horizons. 25(9). 64-74 DOI: 10.48077/scihor.25(9).2022.64-74 Kulbanska I.M., Plikhtyak P.P., Shvets M.V., Soroka M.I., Goychuk A.F. Lelliottia nimipressuralis (Carter 1945) Brady et al. 2013 as the causative agent of bacterial wetwood disease of common silver fir (Abies alba mill.). Folia forestalia Polonica. V. 64. No. 3.
«Проведення інвентаризації лісового фонду у ДП "Грозинське"», 25.04.2023-10.05.2023, ДП "Грозинське"	25 000	Вишневський А.В.	Галущенко О.М., Мельничук Т.В., Вишневський Д.О., Федонюк Т.П., Мельничук-Володькіна В.В., Борсук О.А., Коломійчук В.П., Обрізан С.М., Зимарова А.А. та ін. Літопис природи. Том 5. Друк. видання Чорнобильський радіаційно-екологічний біосферний заповідник. Київ, 2022. - 225 с. https://zapovidnyk.org.ua/files/pdf/litopys_2021_tom_5.pdf

Спеціальне використання природних рослинних ресурсів

Таблиця 37.2

№ з/п	Назви районів, у тому числі територій селищних, сільських рад	Назва рослинного ресурсу	Ліміт, шт		Кількість виданих дозволів, шт.
			встановлений	фактично використаний	
1	2	3	4	5	6
1	Коростенський район, Народицька селищна рада	Лісові ресурси	1	1	1
2	Коростенський район, Олевська міська рада	Лісові ресурси	1	1	1
3	Коростенський район, Словечанська сільська рада	Лісові ресурси	1	1	1
4	Коростенський район, Малинська міська рада	Лісові ресурси	1	1	1

9. Тваринний світ



Фото 5. Землянське лісництво Баранівське надлісництво філії «Столичний лісовий офіс» ДП «Ліси України», олень благородний (*Cervus elaphus*)

На території області нараховується понад шістдесят видів ссавців, близько трьохсот видів птахів, вісім плазунів, одинадцять земноводних, близько тридцяти видів риб і круглоротих.

Поширення тварин має нерівномірний характер, лише найбільш пластичні, невибагливі види є звичайними мешканцями природних стацій області, значна кількість видів пристосована лише до життя в певних екологічних умовах. Географічні чинники, які формують сучасне середовище існування, є основними визначальними причинами поширення тварин. Хоча за останні півстоліття все більш істотного впливу набуває антропогенний чинник.

Види тваринного світу, що охороняються

Таблиця 38

Види тваринного світу	2022 рік	2023 рік	2024 рік
1	3	4	5
Загальна кількість видів тварин, занесених до Червоної книги України, од.	98	98	98
Загальна кількість видів тваринного світу на території області, що охороняються, од.	60	60	60
Кількість видів тварин, занесених до додатків до Конвенції про міжнародну торгівлю видами дикої фауни і флори, що перебувають під загрозою зникнення (CITES), од.	10	10	10
Кількість видів тварин, занесених до додатків до Конвенції про охорону дикої флори і фауни та природних середовищ існування в Європі (Бернська конвенція), од.	20	20	20
Кількість видів тварин, занесених до додатків до Конвенції про збереження мігруючих видів диких тварин (Боннська конвенція, CMS), од.	10	10	10
Кількість видів тварин, що охороняються відповідно до Угоди про збереження афро-євразійських мігруючих водно-болотних птахів (AEWA), од.	10	10	10
Кількість видів тварин, що охороняються відповідно до Угоди про збереження популяцій європейських кажанів (EUROBATS), од.	12	12	12

Перелік видів тварин, що охороняються, в регіоні (станом на 01.01.2024 року)

Таблиця 39

Назва виду (українська і латинська)	Червона книга України	Бернська конвенція	CITES	CMS	AEWA	EUROBATS	Європейський червоний список	МСОП
1	2	3	4	5	6	7	8	
Орлан-білохвіст <i>Haliaeetus albscslla</i> L.	x		x	x				
Дрофа <i>Otis tarda</i> L.	x			x				
Підковоноси, всі види	x			x				
Звичайні або гладконосі кажани <i>Vespertilionidae</i>				x				
Бугайчик <i>Ixobrychus minutus</i>		x		x	x			
Чапля біла <i>Egretta</i> <i>garzetta</i> L.				x				
Чапля велика біла <i>Egretta alba</i> L.		x		x	x			
Чапля руда <i>Ardea</i> <i>purpurea</i> L.		x		x	x			
Лелека чорний <i>Ciconia nigra</i> L.	x		x	x	x			
Качині, всі види <i>Anseriformes</i>				x				
Скопа <i>Pandion</i> <i>haliaetus</i> L.	x			x				
Яструбові, всі види <i>Accipitridae</i>		x		x				
Перенел				x				
Журавлині, всі види <i>Grusformes</i>		x		x				
Вальдшнепові, всі види				x				
Крячок річковий <i>Sterna hirus</i> L.		x		x	x			
Крячок чорний <i>Chlidonias niger</i> L.		x		x	x			
Бджолоїдка <i>Merops apus</i>				x				
Мухоловкові, всі види		x		x				
Гагара чорновола		x			x			
Лебідь-шипун <i>Cygnus olor</i> G.					x			
Гуска сіра <i>Anser</i> <i>anser</i> L.					x			
Чирянка мала <i>Anas crecca</i>					x			
Крижень <i>Anas</i> <i>platyrhynchos</i>					x			

Назва виду (українська і латинська)	Червона книга України	Бернська конвенція	CITES	CMS	AEWA	EUROBATS	Європейський червоний список	МСОП
1	2	3	4	5	6	7	8	
Чирок-тріскунець					x			
Чернь черноголова					x			
Чернь білоголова					x			
Журавель сірий <i>Grus grus L.</i>					x			
Лиска					x			
Дупель <i>Gallinago media L.</i>		x			x			
Бекас					x			
Кронинеп середній					x			
Кронинеп великий					x			
Травник					x			
Чорниш		x			x			
Мородунка					x			
Перевізник					x			
Турухтан					x			
Вовк звичайний				x				
Звичайна (річкова) видра <i>Lutra lutra L.</i>	x						x	
Рись <i>Felis lynx L.</i>	x		x				x	
Соколоподібні, всі види <i>Falconiformes</i>			x					
Сапсан <i>Falco peregrinus</i>		x	x					
Аполон			x					
Красотіл пахучий	x						x	
Волохатий стафілін	x						x	
Вусач великий дубовий західний <i>ceratbyx cerdo L.</i>	x						x	
Бражник прозерпіна	x						x	
Мінога українська <i>Eudontomyzon mariae Berg.</i>	x						x	
Жаба очеретяна	x						x	
Шуліка рудий <i>Milvus milvus</i>	x	x					x	
Тетерук <i>Lagopus tetrax</i>	x							
Хохітва	x						x	
Очеретянка прудка	x						x	
Нічниця <i>Natterera Myotis nattereri K.</i>	x						x	
Нічниця ставкова <i>Myotis dasycheme B.</i>	x						x	

Назва виду (українська і латинська)	Червона книга України	Бернська конвенція	CITES	CMS	AEWA	EUROBATS	Європейський червоний список	МСОП
1	2	3	4	5	6	7	8	
Широкопалий рак <i>Astacus Astacus</i>	x							
Златка блискуча <i>Viprestis splendens</i>	x							
Кіт лісовий <i>Felix sylvestris</i>	x							
Орябок <i>Tetrastes bonasia</i>	x							
Усього	23	13	6	20	25	-	13	

Перелік видів тварин, які охороняються і які з'явилися чи зникли в регіоні за останні три роки

Таблиця 40

Назва виду	З'явилися			Зникли			Причина		
	2021	2022	2023	2021	2022	2023	2021	2022	2023
Клас комах									
Красуня-діва	x	x	x	-	-	-	-	-	-
Бражник скабіозовий	x	x	x	-	-	-	-	-	-
Бджола-тесляр фіолетова	x	x	x	-	-	-	-	-	-
Клас черевоногі									
Ставковик булавовидний	x	x	x	-	-	-	-	-	-
Клас круглороті									
Мінога українська	x	x	x	-	-	-	-	-	-
Клас птахи									
Гоголь	x	x	x	-	-	-	-	-	-
Скопа	x	x	x	-	-	-	-	-	-
Орлан-білохвіст	x	x	x	-	-	-	-	-	-
Орел-карлик	x	x	x	-	-	-	-	-	-
Лунь польовий	x	x	x	-	-	-	-	-	-
Хохітва	x	x	x	-	-	-	-	-	-
Поручастник	x	x	x	-	-	-	-	-	-
Кулик-сорока	x	x	x	-	-	-	-	-	-
Ходуличник	x	x	x	-	-	-	-	-	-
Сич волохатий	x	x	x	-	-	-	-	-	-
Сич-горобець	x	x	x	-	-	-	-	-	-
Сова довгохвоста	x	x	x	-	-	-	-	-	-
Клас савці									
Широковух європейський	x	x	x	-	-	-	-	-	-
Нічниця ставкова	x	x	x	-	-	-	-	-	-

Інформація про чужорідні види тварин

Таблиця 41

Назва виду (українська і латинська (наукова))	Результати досліджень, заходи контролю чисельності
1	2
-	-

Примітка: При проведенні обліків диких мисливських тварин та птахів в період з 2022 по 2024 роки в мисливських угіддях Житомирської області чужорідних видів тварин не виявлено.

Динаміка чисельності основних видів мисливських тварин (особин)

Таблиця 42

Види мисливських тварин	2022 рік	2023 рік	2024 рік
1	2	3	4
Лось	1997	2070	2157
Олень європейський	1845	1783	2243
Козуля	18353	19398	21280
Кабан	3376	3653	3141

Добування основних видів мисливських тварин (особин)

Таблиця 43

Рік	Види мисливських тварин	Затверджений ліміт добування	Видано ліцензій	Добуто	Не використано ліцензій	Причина невикористання
1	2	3	4	5	6	7
2022	Олень європейський	-	-	-	-	В зв'язку з введеним військовим станом 24.02.2022 р. надати дану інформацію неможливо
	Олень плямистий	-	-	-	-	
	Козуля	-	-	-	-	
	Кабан	-	-	-	-	
2023	Олень європейський	-	-	-	-	Рішення Ради оборони Житомирської області від 26.11.2024 «Про забезпечення здійснення заходів правового режиму воєнного стану», уведеним у дію розпорядженням голови ради оборони Житомирської області від 26.11.2024 № 55
	Олень плямистий	-	-	-	-	
	Козуля	-	-	-	-	
	Кабан	-	-	-	-	
2024	Олень європейський	132	-	-	-	
	Олень плямистий	34	-	-	-	
	Козуля	3533	554	414	1979	
	Кабан	1806	377	178	1429	

Динаміка вилову риби

Таблиця 44

Рік	Назва водного об'єкта	Затверджений ліміт вилову, т/рік	Фактичний вилов, т/рік
1	2	3	4
2021	-	-	-
2022	-	-	-
2023	-	-	-

Примітка: промислове рибальство в рибогосподарських водних об'єктах Житомирської області не здійснюється.

Кількість виявлених фактів браконьєрства

Таблиця 45

Роки	Виявлено фактів браконьєрства, од.
1	2
2022 рік	71
2023 рік	50
2024 рік	61

Примітка: відповідно до ст. 19 Закону України «Про мисливське господарство та полювання» користувачами мисливських угідь проводилось ліцензійне полювання на хутрових тварин (бобра, куниці лісової та борсука до кінця лютого поточного року. Згідно з п. 1.9 Положення про правила проведення полювань, поводження із зброєю та порядок видачі ліцензій на добування мисливських тварин, у 10-денний строк після закінчення сезону полювання користувачі подають державному органу лісового та мисливського господарства, від якого отримали ліцензії, звіт про результати проведення полювань.

У зв'язку з військовою агресією Російської Федерації проти України, на підставі пропозиції Ради національної безпеки і оборони України, відповідно до пункту 20 частини першої Конституції України, Закону України «Про правовий режим воєнного стану» Указом Президента України Володимира Зеленського від 24 лютого 2022 року №64/2022 «Про введення воєнного стану в Україні» введено в Україні воєнний стан строком на 30 днів, тому користувачі мисливських угідь області не встигли здати ліцензії на добування мисливських тварин, звіти про результати проведення полювань та зведені дані чисельності основних видів мисливських тварин до Житомирського обласного управління лісового та мисливського господарства.

З метою запобігання реальній загрозі виникнення пожеж в лісах і мінімізації їх наслідків розпорядженням голови ради оборони Житомирської області Віталія Бунечка від 21.03.2022 року №11 введено в дію рішення ради оборони Житомирської області від 21 березня 2022 року «Про заборону відвідування лісів та використання відеореєстраторів», яким заборонено на всій території області відвідування лісів населенням і в'їзд (крім транзитних шляхів) транспортних

засобів та іншої самохідної техніки.

Перелік природоохоронних заходів і наукових досліджень щодо стану дикої фауни і заходів, вжитих щодо охорони тваринного світу, у тому числі на виконання вимог міжнародних договорів України у галузі дикої фауни та рішень її керівних органів

Таблиця 46

Назва, терміни та місце проведення дослідження або заходу	Обсяг фінансування	Виконавець/ виконавці	Основні досягнуті результати, наявні публікації (якщо результати розміщено в Інтернеті, вказується посилання)
1	2	3	4
Дослідження щодо стану популяцій диких тварин			
Мисливствознавство, захист лісу та вирощування стійких насаджень в умовах Житомирщини з використанням засобів механізації лісогосподарських робіт № держреєстрація 0115U006735 Термін 01.2016-12.2022	-	Рибак В.О. Кратюк О.Л., Власюк В.П., Іванюк Т.М., Іванюк І.Д., Ковтун Т.І., Андреева О.Ю., Климчук О.О., Зимарова А.А., Кусік В.М.	<p>Кратюк О. Л. Видовий склад та динаміка чисельності ратичних <i>Artiodactyla</i> у вольерах на території Житомирської області. <i>Науковий вісник НЛТУ України</i>. 2018, т. 28, № 3. С. 34–37.</p> <p>Кратюк О. Л. Видовий склад та динаміка чисельності ратичних <i>Artiodactyla</i> у вольерах на території Центрального Полісся. <i>Екологічні науки</i>. 2018, т. 24, № 1. С. 117–121.</p> <p>Ковтун Т.І., Климчук О.О. Ландшафтно-біотопічний та зоогеографічний аналіз надродини Noctuoidea (Lepidoptera) приміської зони м. Житомир. «Наукові горизонти. ScientificHorizons», № 05 (90), 2020. С. 65-72.</p> <p>Климчук О.О. Консортивні зв'язки і приваблення птахів. <i>Наукові читання-2020</i> : наук.-теорет. зб. Житомир : ЖНАЕУ, 2020. С. 36.</p> <p>Ковтун Т.І. До фауни совкоподібних (Lepidoptera: Noctuoidea) приміської зони м. Житомир: мат. Всеукраїнської науково-практичної конференції «Лісові екосистеми: сучасні проблеми і перспективи досліджень» (Житомир, 25 лютого 2020 р.). Житомир, 2020. С.7-8.</p> <p>Кратюк О.Л. Динаміка чисельності та видовий склад мисливських тварин у вольерах Житомирської області. <i>Біологічні дослідження - 2017</i>: матеріали VIII Всеукраїнської наук.-практ. конф. з міжнар. участю (м. Житомир, 14-16 березня. 2017 р.). Житомир, 2017. С. 382–383.</p>
Заходи охорони та відновлення тваринного світу			
-	-	-	-

10. Природно-заповідний фонд



Фото 6. Орхідея любка дволиста.

Станом на 01.01.2025 р. до складу природно-заповідного фонду Житомирської області входить 299 об'єктів природно-заповідного фонду загальною площею 143251,9782 га, з них 20 об'єктів загальнодержавного значення (їх площа становить 57940,04 га) та 279 об'єктів місцевого значення (їх площа становить 85311,9382 га). Відсоток заповідності становить 4,8 %.

Природно-заповідний фонд області має таку структуру:

- природні заповідники – 2, площа – 50976,84 га;
- заказники загальнодержавного значення – 10, площа - 6757 га;
- заказники місцевого значення – 203, площа – 84763,8257 га;
- пам'ятки природи загальнодержавного значення – 2, площа – 51 га;
- пам'ятки природи місцевого значення – 55, площа – 302,5098 га;
- ботанічні сади загальнодержавного значення – 1, площа – 35,4 га;
- дендрологічні парки місцевого значення – 3, площа – 14,9 га;
- парки-пам'ятки садово-паркового мистецтва загальнодержавного значення – 5, площа – 119,8 га;
- парки-пам'ятки садово-паркового мистецтва місцевого значення – 18, площа – 230,7027 га.

З метою розширення мережі територій та об'єктів природно-заповідного фонду та забезпечення збереження біорізноманіття у 2024 році рішенням двадцятої сесії Житомирської обласної ради VIII скликання від 20.06.2024 № 767 «Про оголошення нових об'єктів природно-заповідного фонду місцевого значення» створено:

- Ландшафтний заказник місцевого значення «Брусилівський»;
- Ландшафтний заказник місцевого значення «Княжий»;
- Лісовий заказник місцевого значення «Прикам'янський ліс»;
- Ботанічний заказник місцевого значення «Кам'янка»;
- Ботанічна пам'ятка природи місцевого значення «Провалівка»;
- Ботанічна пам'ятка природи місцевого значення «Людвиківка».

Рішенням двадцятої сесії VIII скликання Житомирської обласної ради від 20.06.2024 № 768 уточнено площу та розширено межі ландшафтного заказника місцевого значення «Гамарня» на 31,57 га (загальна площа заказника становить 1136,5149 га).

Рішенням двадцятої сесії Житомирської обласної ради VIII скликання від 20.06.2024 № 766 «Про перейменування об'єкта природно-заповідного фонду місцевого значення» Парк-пам'ятку садово-паркового мистецтва місцевого значення «Парк ім. Ю. Гагаріна» перейменовано на Парк-пам'ятку садово-паркового мистецтва місцевого значення «Шодуарівський парк».

Рішенням двадцять першої сесії VIII скликання від 26.09.2024 № 823 «Про зміну меж об'єктів природно-заповідного фонду місцевого значення», відповідно до пункту 1 розділу XII «Перехідні положення» Закону України «Про природно-заповідний фонд України» з метою будівництва, облаштування та утримання інженерно-технічних і фортифікаційних споруд, огорож, прикордонних знаків, прикордонних просік, комунікацій, вилучено прикордонну смугу шириною 30-50 метрів у об'єктах природно-заповідного фонду:

Загальнозоологічний заказник місцевого значення «Соловійове»;

Ботанічний заказник місцевого значення «Циганка»;

Гідрологічний заказник місцевого значення «Страхів»;

Лісовий заказник місцевого значення «Словечанський кряж».

Рішенням двадцять третьої сесії VIII скликання Житомирської обласної ради від 26.12.2024 № 876 оголошено нові об'єкти природно-заповідного фонду місцевого значення:

Ботанічна пам'ятка природи місцевого значення «Булатка»;

Ботанічна пам'ятка природи місцевого значення «Квітучий берег»;

Ботанічна пам'ятка природи місцевого значення «Орхідейний берег»;

Ботанічний заказник місцевого значення «Княжа гора»;

Ботанічна пам'ятка природи місцевого значення «Коростенські орхідеї»;

Ботанічна пам'ятка природи місцевого значення «Орхідеї зозульки»;

Ландшафтний заказник місцевого значення «Гришковецький»;

Ботанічна пам'ятка природи місцевого значення «Орхідейне болото»;

Ботанічна пам'ятка природи місцевого значення «Орхідейний куточок».

Рішенням двадцять третьої сесії Житомирської обласної ради VIII скликання від 26.12.2024 № 874 «Про зміну назви ботанічного заказника» ботанічний заказник місцевого значення «Жовтневе» перейменовано на ботанічний заказник місцевого значення «Квітневе».

Перелік цінних природних територій, що резервуються для створення нових або розширення існуючих об'єктів ПЗФ

Таблиця 47

Рішення про резервували	Назва території/об'єкта, яку/який запропоновано створити	Площа, га	Місцезнаходження	Підприємство, установа чи організація, у віданні яких перебувають території
1	2	3	4	5

Від 18.12.2019 № 1793 «Про резервування природних територій, цінних для заповідання»	Іршанське водосховище площею 691 га	691	Новоборівська селищна рада, Хорошівська селищна рада	Новоборівська селищна рада, Хорошівська селищна рада
--	-------------------------------------	-----	--	--

Динаміка структури природно-заповідного фонду Житомирської області

Таблиця 48

Категорії територій та об'єктів ПЗФ	На 01.01.2024		На 01.01.2025	
	Кількість, шт.	Площа, га	Кількість, шт.	Площа, га
1	2	3	4	5
Природні заповідники	2	50976,84	2	50976,84
Біосферні заповідники	-	-	-	-
Національні природні парки	-	-	-	-
Регіональні ландшафтні парки	-	-	-	-
Заказники загальнодержавного значення	10	6757,0	10	6757,0
Заказники місцевого значення	197	84749,7087	203	84763,8257
Пам'ятки природи загальнодержавного значення	2	51,0	2	51,0
Пам'ятки природи місцевого значення	46	268,43	55	302,5098
Заповідні урочища	-	-	-	-
Ботанічні сади загальнодержавного значення	1	35,4	1	35,4
Ботанічні сади місцевого значення	-	-	-	-
Дендрологічні парки загальнодержавного значення	-	-	-	-
Дендрологічні парки місцевого значення	3	14,9	3	14,9
Зоологічні парки загальнодержавного значення	-	-	-	-
Зоологічні парки місцевого значення	-	-	-	-
Парки-пам'ятки садово-паркового мистецтва загальнодержавного значення	5	119,8	5	119,8
Парки-пам'ятки садово-паркового мистецтва місцевого значення	18	230,7027	18	230,7027
РАЗОМ:	284	143203,7814	299	143251,9782
в тому числі:	-	-	-	-
загальнодержавного значення	20	57940,04	20	57940,04
місцевого значення	264	85263,7414	279	85311,9382
Фактична площа ПЗФ	-	143203,7814	-	143251,9782
% фактичної площі ПЗФ від площі адміністративно-територіальної одиниці	-	4,75%	-	4,8%

Звіт про зміни складу територій та об'єктів природно-заповідного фонду загальнодержавного та місцевого значення в 2024 році, розташованих на території Житомирської області

Таблиця 49

№ п/п	Категорія, значення	Тип	Назва	Площа, га	Обґрунтування причини ліквідації статусу	№, дата, назва документу, яким було створено (оголошено) об'єкт ПЗФ. ліквідовано статус або внесені зміни, ким прийнятий
1	2	3	4	5	6	7
Створено (оголошено)						
1	Заказник місцевого значення	Ландшафтний	Брусилівський	5		Рішення двадцятої сесії Житомирської обласної ради VIII скликання від 20.06.2024 № 767 "Про оголошення нових об'єктів природно-заповідного фонду місцевого значення"
2	Заказник місцевого значення	Ландшафтний	Княжий	17,9		Рішення двадцятої сесії Житомирської обласної ради VIII скликання від 20.06.2024 № 767 "Про оголошення нових об'єктів природно-заповідного фонду місцевого значення"
3	Заказник місцевого значення	Лісовий	Прикам'янський ліс	7,7		Рішення двадцятої сесії Житомирської обласної ради VIII скликання від 20.06.2024 № 767 "Про оголошення нових об'єктів природно-заповідного фонду місцевого значення"
4	Заказник місцевого значення	Ботанічний	Кам'янка	7,5		Рішення двадцятої сесії Житомирської обласної ради VIII скликання від 20.06.2024 № 767 "Про оголошення нових об'єктів природно-заповідного фонду місцевого значення"
5	Пам'ятка природи місцевого значення	Ботанічна	Провалівка	5,7		Рішення двадцятої сесії Житомирської обласної ради VIII скликання від 20.06.2024 № 767 "Про оголошення нових об'єктів природно-заповідного фонду місцевого значення"
6	Пам'ятка природи місцевого значення	Ботанічна	Людвиківка	4,6		Рішення двадцятої сесії Житомирської обласної ради VIII скликання від 20.06.2024 № 767 "Про оголошення нових об'єктів природно-заповідного фонду місцевого значення"

7	Пам'ятка природи місцевого значення	Ботанічна	Булатка	3,6		Рішення двадцять третьої сесії VIII скликання від 26.12.2024 № 876 «Про оголошення нових об'єктів природно-заповідного фонду місцевого значення»
8	Пам'ятка природи місцевого значення	Ботанічна	Квітучий берег	0,68		Рішення двадцять третьої сесії VIII скликання від 26.12.2024 № 876 «Про оголошення нових об'єктів природно-заповідного фонду місцевого значення»
9	Пам'ятка природи місцевого значення	Ботанічна	Орхідейний берег	5,3		Рішення двадцять третьої сесії VIII скликання від 26.12.2024 № 876 «Про оголошення нових об'єктів природно-заповідного фонду місцевого значення»
10	Заказник місцевого значення	Ботанічний	Княжа гора	6,1		Рішення двадцять третьої сесії VIII скликання від 26.12.2024 № 876 «Про оголошення нових об'єктів природно-заповідного фонду місцевого значення»
11	Пам'ятка природи місцевого значення	Ботанічна	Коростенські орхідеї	2,9		Рішення двадцять третьої сесії VIII скликання від 26.12.2024 № 876 «Про оголошення нових об'єктів природно-заповідного фонду місцевого значення»
12	Пам'ятка природи місцевого значення	Ботанічна	Орхідеї зозульки	4,2998		Рішення двадцять третьої сесії VIII скликання від 26.12.2024 № 876 «Про оголошення нових об'єктів природно-заповідного фонду місцевого значення»
13	Заказник місцевого значення	Ландшафтний	Гришковецький	32,2		Рішення двадцять третьої сесії VIII скликання від 26.12.2024 № 876 «Про оголошення нових об'єктів природно-заповідного фонду місцевого значення»
14	Пам'ятка природи місцевого значення	Ботанічна	Орхідейне болото	3,1		Рішення двадцять третьої сесії VIII скликання від 26.12.2024 № 876 «Про оголошення нових об'єктів природно-заповідного фонду місцевого значення»
15	Пам'ятка природи місцевого значення	Ботанічна	Орхідейний куточок	3,9		Рішення двадцять третьої сесії VIII скликання від 26.12.2024 № 876 «Про оголошення нових об'єктів природно-заповідного фонду місцевого значення»

Всього	15			110,4798		
Ліквідовано статус						
Всього	0			0		
Змінено категорію, тип, значення, площу тощо						
1	Заказник місцевого значення	Ландшафтний	Гамарня	Уточнено площу (фактична площа - 1104,9449 га) та розширено межі на 31,57 га (загальна площа після розширення меж- 1136,5149 га). Приріст площі + 3,8449 га.		Рішення двадцятої сесії Житомирської обласної ради VIII скликання від 20.06.2024 № 768 "Про уточнення площі та розширення меж об'єкта природно-заповідного фонду місцевого значення"
2	Парк-пам'ятка садово-паркового мистецтва місцевого значення		Парк ім. Ю. Гагаріна (рішенням перейменовано на «Шодуарівський парк»)			Рішення двадцятої сесії Житомирської обласної ради VIII скликання від 20.06.2024 № 766 «Про перейменування об'єкта природно-заповідного фонду місцевого значення»

3	Заказник місцевого значення	Загально-зоологічний	Соловійове	Вилучено 17,7597 га (загальна площа становить 1427,4403 га)	Відповідно до пункту 1 розділу XII «Перехідні положення» Закону України «Про природно-заповідний фонд України» з метою будівництва, облаштування та утримання інженерно-технічних і фортифікаційних споруд, огорож, прикордонних знаків, прикордонних просік, комунікацій зі складу об'єктів ПЗФ вилучено прикордонну смугу шириною 30-50 метрів	Рішення двадцять першої сесії VIII скликання від 26.09.2024 № 823 «Про зміну меж об'єктів природно-заповідного фонду місцевого значення»
4	Заказник місцевого значення	Ботанічний	Циганка	Вилучено 17,3886 га (загальна площа становить 327,6514 га)	Відповідно до пункту 1 розділу XII «Перехідні положення» Закону України «Про природно-заповідний фонд України» з метою будівництва, облаштування та утримання інженерно-технічних і фортифікаційних споруд, огорож, прикордонних знаків, прикордонних просік, комунікацій зі складу об'єктів ПЗФ вилучено прикордонну смугу шириною 30-50 метрів	Рішення двадцять першої сесії VIII скликання від 26.09.2024 № 823 «Про зміну меж об'єктів природно-заповідного фонду місцевого значення»

5	Заказник місцевого значення	Гідрологічний	Страхів	Вилучено 14,6818 га (загальна площа становить 2390,4382 га)	Відповідно до пункту 1 розділу XII «Перехідні положення» Закону України «Про природно-заповідний фонд України» з метою будівництва, облаштування та утримання інженерно-технічних і фортифікаційних споруд, огорож, прикордонних знаків, прикордонних просік, комунікацій зі складу об'єктів ПЗФ вилучено прикордонну смугу шириною 30-50 метрів	Рішення двадцять першої сесії VIII скликання від 26.09.2024 № 823 «Про зміну меж об'єктів природно-заповідного фонду місцевого значення»
---	-----------------------------	---------------	---------	---	--	--

Перелік об'єктів природно-заповідного фонду, території яких входять до складу територій інших об'єктів природно-заповідного фонду станом на 01.01.2025

Таблиця 50

Категорія, значення та назва об'єкту ПЗФ, до складу території якого входять інші об'єкти ПЗФ	Перелік об'єктів ПЗФ, території яких входять до складу території іншого об'єкту ПЗФ	
	Категорія, значення, назва, тип	Площа, га
1	2	3
1. Національний природний парк «...»	1. Заказник загальнодержавного значення «...», ботанічний	
1	2	3
	2. Пам'ятка природи місцевого значення «...», комплексна	
	3. ...	
Разом в межах національного природного парку	Кількість об'єктів, шт.:	Площа,га
2. Регіональний ландшафтний парк «...»	1.	
	2.	
	3.	
Разом в межах регіонального ландшафтного парку	Кількість об'єктів, шт.:	Площа,га
3. і т.д.		
ВСЬОГО	Кількість об'єктів, шт.:	Площа, га

Перелік територій та об'єктів природно-заповідного фонду загальнодержавного та місцевого значення, розташованих у Житомирській області станом на 01.01.2025 року

Таблиця 51

№ П/П	Назва об'єкта ПЗФ	Тип	Площа, га	Адміністративне розташування та місцезнаходження об'єкта ПЗФ (район, сільрада, територіальна громада, село, лісгосп, лісництво, квартали та виділи)	Назва підприємства, організації, установи – землекористувача (землевласника), у віданні якого знаходиться об'єкт ПЗФ	Рішення, згідно з якими створено (оголошено) даний об'єкт ПЗФ, змінено його площу тощо
ЗАПОВІДНИКИ						
1	Поліський природний заповідник	природний	20104	Коростенський район, с. Селезівка, Копищанське і Перганське лісництва ДП "Олевське ЛГ" та Селезівське лісництво ДП "Словечанське ЛГ"	Міністерство захисту довкілля та природних ресурсів України	Постанова Ради Міністрів УРСР від 12.11.1968 р. №584
2	Природний заповідник «Древлянський»	природний заповідник	30872,84	Коростенський район, ДП «Народицький спецлісгосп», Народицьке лісництво – 8294 га, Кліщівське лісництво – 5034 га, Заліське лісництво – 3495 га (всього – 16823 га); ДП «Народицький лісгосп АПК», Радчанське лісництво – 57,7 га (всього – 57,7 га); землі запасу Народицької селищної ради, в тому числі землі населених пунктів – 753,6 га, сіножаті – 3919,14 га, пасовища – 5798 га (усього – 10470,74 га); землі запасу Мотійківської сільської ради, в тому числі землі населених пунктів – 78,3 га, сіножаті – 216,7 га, пасовища – 204,5 га, пасовища радіоактивно забруднені – 13,9 га, сіножаті радіоактивно забруднені – 159,9 га (всього – 673,3 га); землі запасу Селецької сільської ради, в тому числі землі населених пунктів – 18,3 га, сіножаті – 231,1 га, пасовища – 132 га, заболочені землі – 15,5 га, чагарники – 21 га (усього – 418,1 га); 2430 га радіоактивно забруднених земель, що знаходяться в розпорядженні Народицької районної ради (всього – 2430 га)	Міністерство захисту довкілля та природних ресурсів України	Указ Президента України від 11.12.09 №1038/2009 «Про створення природного заповідника «Древлянський»

	Разом	2	50976,84			
ЗАКАЗНИКИ ЗАГАЛЬНОДЕРЖАВНОГО ЗНАЧЕННЯ						
3	Плотниця	ландшафтний	460	Коростенський район, Філія "Білокоровицьке лісове господарство" ДП "Ліси України", Замисловицьке лісництво, кв. 1, 2, 5, 6, 7	Філія "Білокоровицьке лісове господарство" ДП "Ліси України"	Постанова Ради Міністрів УРСР від 25.02.1980 р. №132 «Про доповнення переліку державних заказників в Українській РСР». Постановою Ради Міністрів УРСР від 07.01.1985 №5 «Про внесення змін і доповнень у мережу територій та об'єктів природно-заповідного фонду Української РСР» внесено зміни щодо площі даного заказника
	Разом	1	460			
4	Поясківський	лісовий	113	Коростенський район, Філія "Білокоровицьке лісове господарство" ДП "Ліси України", Поясківське лісництво, кв. 17	Філія "Білокоровицьке лісове господарство" ДП "Ліси України"	Постанова Ради Міністрів УРСР від 28.10.1974 р. №500 «Про створення державних заказників в Українській РСР»
5	Туганівський	лісовий	245	Звягельський район, Філія "Городницьке лісове господарство" ДП "Ліси України", Ярунське лісництво, кв. 20, 21, 22, 23, 25, 26	Філія "Городницьке лісове господарство" ДП "Ліси України"	Постанова Ради Міністрів УРСР від 28.10.1974 р. №500 «Про створення державних заказників в Українській РСР»
	Разом	2	358			
6	Городницький	ботанічний	352	Звягельський район, Філія "Городницьке лісове господарство" ДП "Ліси України", Городницьке лісництво, кв. 34, 35, 36	Філія "Городницьке лісове господарство" ДП "Ліси України"	Постанова Ради Міністрів УРСР від 28.10.1974 р. №500 «Про створення державних заказників в Українській РСР»
	Разом	1	352			

7	Казява	загальнозоологічний	1859	Звягельський район, Філія “Городницьке лісове господарство” ДП “Ліси України”, Броницьке лісництво, кв. 11, 12, 13, 17, 18, 19, 20, 21, 22, 27, 28, 29, 30, 31, 35, 36	Філія “Городницьке лісове господарство” ДП “Ліси України”	Постанова Ради Міністрів УРСР від 25. 02. 1980 р. №132 «Про доповнення переліку державних заказників в Українській РСР»
8	Кутне	загальнозоологічний	922	Коростенський район, Філія “Овруцьке спеціалізоване лісове господарство” ДП “Ліси України”, Борутинське лісництво кв 49, 57, 58, 59, 60, 61, 62, 63, 64	Філія “Овруцьке спеціалізоване лісове господарство” ДП “Ліси України”	Постанова РМ УРСР від 12.12.1983 р. № 495 «Про доповнення переліку державних заказників Української РСР»
	Разом	2	2781			
9	Часниківський	орнітологічний	612	Звягельський район, Філія “Ємільчинське лісове господарство” ДП “Ліси України”, Кочичинське лісництво, кв. 45, 46, 47, 53, 54, 55	Філія “Ємільчинське лісове господарство” ДП “Ліси України”	Постанова Ради Міністрів УРСР від 25.02.1980 р №132 «Про доповнення переліку державних заказників Української РСР»
	Разом	1	612			
10	Дідове озеро	Гідрологічний	294	Коростенський район, Філія “Словечанське лісове господарство” ДП “Ліси України”, Кованське лісництво, кв. 11, 12, 13, 14	Філія “Словечанське лісове господарство” ДП “Ліси України”	Постанова Ради Міністрів УРСР від 25.02.1980 р. № 132 «Про доповнення переліку державних заказників Української РСР»
11	Забарський	Гідрологічний	1095	Звягельський район, Філія “Ємільчинське лісове господарство” ДП “Ліси України”, Глумчанське лісництво, кв. 1, 2, 3, 6, 7, 8, 17, 18, 19	Філія “Ємільчинське лісове господарство” ДП “Ліси України”	Постанова Ради Міністрів УРСР від 25.02.1980 р. № 132 «Про доповнення переліку державних заказників Української РСР»

12	Червоновільський	Гідрологічний	805	Звягельський район, Філія "Городницьке лісове господарство" ДП "Ліси України", Червоновільське лісництво, кв. 1, 2, 3, 5, 6, 7, 12, 13	Філія "Городницьке лісове господарство" ДП "Ліси України"	Постанова Ради Міністрів УРСР від 25.02.1980 р. № 132 «Про доповнення переліку державних заказників Української РСР»
	Разом	3	2194			
	Разом	10	6757			
ПАМ'ЯТКИ ПРИРОДИ ЗАГАЛЬНОДЕРЖАВНОГО ЗНАЧЕННЯ						
13	Корніїв	ботанічна	15	Коростенський район, Філія "Словечанське лісове господарство" ДП "Ліси України", Кованське лісництво, кв.37	Філія "Словечанське лісове господарство" ДП "Ліси України"	Розпорядження Ради Міністрів УРСР від 14.10.1975 р. № 780-Р
14	Модрина	ботанічна	36	Звягельський район, Філія "Городницьке лісове господарство" ДП "Ліси України", Надслучанське лісництво, кв.28	Філія "Городницьке лісове господарство" ДП "Ліси України"	Розпорядження РМ УРСР від 07.08.1963р. № 1180-Р
	Разом	2	51			
БОТАНІЧНІ САДИ ЗАГАЛЬНОДЕРЖАВНОГО ЗНАЧЕННЯ						
15	Ботанічний сад Житомирського національного агроєкологічного університету		35,4	Житомирський район, м. Житомир, вул. Корольова, 39 та хутір "Затишшя"	Житомирський національний агроєкологічний університет	Розпорядження РМ УРСР від 07.08.1963 р. № 1180-Р Постанова Кабінету Міністрів України від 12.10.1992 р. № 584
	Разом	1	35,4			
ПАРКИ-ПАМ'ЯТКИ САДОВО-ПАРКОВОГО МИСТЕЦТВА ЗАГАЛЬНОДЕРЖАВНОГО ЗНАЧЕННЯ						
16	Верхівнянський		33,7	Бердичівський район, с. Верхівня	Верхівнянська філія Житомирського агротехнічного коледжу	Постанова РМ УРСР від 29.01.1960 р. № 105

17	Городницький		21	Звягельський район, Філія “Городницьке лісове господарство” ДП “Ліси України”, Городницьке лісництво, кв. 65	Філія “Городницьке лісове господарство” ДП “Ліси України”	Постанова РМ УРСР від 29.01.1960 р. № 105
18	Івницький		14	Житомирський район, Філія “Коростишівське лісове господарство” ДП “Ліси України”, Івницьке лісництво, кв. 82	Філія “Коростишівське лісове господарство” ДП “Ліси України”	Постанова РМ УРСР від 29.01.1960 р. № 105
19	Новочорториськи й		19,2	Житомирський район, с. Нова Чорторя	Новочорторійський державний аграрний технікум	Постанова РМ УРСР від 29.01.1960 р. № 105
20	Трощанський		31,9	Житомирський район, с. Троща, ДП «Романівський лісгосп АПК», Чуднівське лісництво кв. 25	ДП «Романівський лісгосп АПК»	Постанова колегії Держкомітету Ради Міністрів по охороні природи від 26.07.1972р. №22
	Разом	5	119,8			
	Всього загальнодержавн ого значення	20	57940,0			
ЗАКАЗНИКИ МІСЦЕВОГО ЗНАЧЕННЯ						

21	Гамарня	Ландшафтний	1136,5149	<p>Коростенський район, філія «Радомишльське лісомисливське господарство» ДП «Ліси України», Слобідське лісництво, кв. кв. 40, 41, 42, 43 (площа 294,7 га; кадастрові номери: 1810900000:02:000:0003, 1810900000:02:000:0004, 1810900000:02:000:0002, 1810900000:01:002:0671, 1823487400:04:000:0224, 1823487400:02:001:0128, 1823487400:10:000:0012, 1823487400:04:000:0226, 1823487400:04:000:0225), ДП «Малинський лісгосп АПК» Житомирського обласного комунального агролісогосподарського підприємства «Житомироблагроліс» Житомирської обласної ради, Ворсівське лісництво, кв. 10, вид. 20, 23-31 (площа 16,5 га, частина земельної ділянки з кадастровим номером 1823487400:04:000:0165), землі Малинської міської ради площею 793,7449 га (кадастровий номер 1810900000:03:000:0807) та земельні ділянки Малинської міської ради площею 31,57 га</p>	<p>філія «Радомишльське лісомисливське господарство» ДП "Ліси України", ДП "Малинський лісгосп АПК", Малинська міська рада</p>	<p>Рішення облвиконкому від 03.12.1982 р. №489 (площа 1077 га) Згідно з рішенням Житомирської обласної ради від 07.03.1991 №68 "Про підсумки інвентаризації мережі природно-заповідного фонду та доповнення переліку державних заказників" площа становить 1131. Рішення дванадцятої сесії Житомирської обласної ради сьомого скликання від 27.07.2017 № 736 «Про зміни меж і площі існуючого об'єкта природно-заповідного фонду місцевого значення» із складу вилучені земельні ділянки, на яких розміщені Малинський лісотехнічний коледж та його підсобне господарство площею 14,8272 га та включено у його склад земельні ділянки на території ДП "Малинський лісгосп АПК" площею 16,5 га Рішення двадцятої сесії Житомирської обласної ради VIII скликання від 20.06.2024 № 768 уточнено площу та розширено межі ландшафтного заказника місцевого значення «Гамарня» на 31,57 га (загальна площа заказника становить 1136,5149 га)</p>
----	---------	-------------	-----------	---	--	---

22	Древлянський	Ландшафтний	9301,76	Коростенський район, філія «Народицьке спеціалізоване лісове господарство» ДП "Ліси України", Народицьке лісництво кв. 9 (вид.3-7, 9), кв. 10 (вид. 1-4), 131-135, 153 (306 га), Базарське лісництво кв. 1-22, 67, 68, 97-103 (2005 га), Кліщівське лісництво кв. 39-51, 58-75, 77-96, 98-110, 112, 114, 115, 129, 130, 137-139, 141-153, 159-162, 165-169, 171 (5935 га), Закусилівське лісництво кв. 141-143 (352 га); землі запасу Базарської с/р; землі запасу Межиліської с/р	філія «Народицьке спеціалізоване лісове господарство» ДП "Ліси України", Народицька селищна рада	Рішення 8 сесії обласної ради п'ятого скликання від 05.04.07 № 191 «Про утворення об'єкту природно-заповідного фонду місцевого значення»; уточнено площу заказника рішенням 8 сесії Житомирської обласної ради шостого скликання від 15.12.11 №373 «Про створення нових та уточнення площ існуючих об'єктів природно-заповідного фонду місцевого значення, про зміну користувача заповідного об'єкта»; Рішення четвертої сесії Житомирської обласної ради VIII скликання від 27.05.2021 №156 "Про розширення меж ландшафтного заказника місцевого значення "Древлянський"
23	Миколинці	Ландшафтний	723	Звягельський район, ДП «Ємільчинський лісгосп АПК», Барашівське л-во, кв. 84-87, 100, 101, 104	ДП «Ємільчинський лісгосп АПК»	Рішення 15 сесії обласної ради п'ятого скликання від 26.06.08 № 595 «Про утворення об'єктів природно-заповідного фонду місцевого значення»
24	Глушець	Ландшафтний	1222,46	Коростенський район, ДП «Словечанський лісгосп АПК», Овруцьке лісництво, кв 1 (у вид. 1, 2, 3, 4, 5, 6, 7, 8 вилучено смугу кріплення державного кордону між Україною і Республікою Білорусь шириною 5 м); кв.2 (у вид 1, 2, 3, 4, 5, 6, 7, 8, 11, 13, 28, 52, 53, 55, 57, 75, 87, 88 вилучено смугу кріплення державного кордону між Україною і Республікою Білорусь шириною 5 м); кв. 3 (у вид. 22, 23, 65, 66 вилучено смугу кріплення державного кордону між Україною і Республікою Білорусь шириною 5 м);	ДП «Словечанський лісгосп АПК»	Рішення 20 сесії обласної ради п'ятого скликання від 28.05.09 № 819 «Про утворення об'єктів природно-заповідного фонду місцевого значення» Рішення четвертої сесії Житомирської обласної ради VIII скликання від 27.05.2021 №157 "Про розширення меж ландшафтного заказника місцевого значення "Глушець" Рішення восьмої сесії Житомирської обласної ради VIII скликання від 16.12.2021 № 363 "Про зміну меж об'єктів природно-заповідного фонду місцевого значення"

25	Калинка	Ландшафтний	55	Коростенський район, філія «Радомишльське лісомисливське господарство» ДП "Ліси України", Любовицьке лісництво, квартал 13	філія «Радомишльське лісомисливське господарство» ДП "Ліси України"	Рішення 21 сесії обласної ради п'ятого скликання від 09.09.09 № 883 «Про утворення та розширення об'єктів природно-заповідного фонду місцевого значення» Рішення 15 сесії обласної ради п'ятого скликання від 26.06.08 № 595 «Про утворення об'єктів природно-заповідного фонду місцевого значення»
26	Раївка	Ландшафтний	206,5	Житомирський район, філія «Радомишльське лісомисливське господарство» ДП "Ліси України", Білківське лісництво, кв. 90 (вид. 4,6,7,8), кв. 91 (вид. 2-18), кв. 92 (вид. 4,10,17,19), кв. 93 (вид. 2-18, 20), кв. 94 (вид. 1-28), кв. 95 (вид. 1-19), кв. 98 (вид. 10-12)	філія «Радомишльське лісомисливське господарство» ДП "Ліси України"	Рішення 21 сесії обласної ради п'ятого скликання від 09.09.09 № 883 «Про утворення та розширення об'єктів природно-заповідного фонду місцевого значення»
27	Заміри	Ландшафтний	234	Житомирський район, філія «Радомишльське лісомисливське господарство» ДП "Ліси України", Потіївське лісництво, кв. 1-6	філія «Радомишльське лісомисливське господарство» ДП "Ліси України"	Рішення 21 сесії обласної ради п'ятого скликання від 09.09.09 № 883 «Про утворення та розширення об'єктів природно-заповідного фонду місцевого значення»
28	Полігон	Ландшафтний	2293,3	Коростенський район, філія «Коростенське лісомисливське господарство» ДП "Ліси України", Бехівське лісництво, кв. 114-136 (крім кварталу 116, вид. 19; кварталу 117, вид. 22; кварталу 123, вид. 2, кварталу 124, вид. 2)	філія «Коростенське лісомисливське господарство» ДП "Ліси України"	Рішення двадцять шостої сесії Житомирської обласної ради п'ятого скликання від 08.09.10 №1163 «Про утворення об'єктів природно-заповідного фонду місцевого значення»
29	Михайловичі	Ландшафтний	139,6	Коростенський район, філія «Коростенське лісомисливське господарство» ДП "Ліси України", Бехівське л-во, кв. 16 (вид. 16-18),17, 18, 26, 27	філія «Коростенське лісомисливське господарство» ДП "Ліси України"	Рішення 17 сесії Житомирської обласної ради п'ятого скликання від 14.11.08 № 665 «Про утворення об'єктів природно-заповідного фонду місцевого значення»

30	Пилипівка	Ландшафтний	92,7	Житомирський район, філія «Коростенське лісомисливське господарство» ДП "Ліси України", Пилипівське лісництво, кв. 38, кв. 40, вид. 2, 3, 4, 5 (пл.30,6 га), кв. 41, вид. 1 (пл.7,2 га)	філія «Коростенське лісомисливське господарство» ДП "Ліси України"	Рішення 8 сесії Житомирської обласної ради шостого скликання від 15.12.2011 №373 «Про створення нових та уточнення площ існуючих об'єктів природно-заповідного фонду місцевого значення, про зміну користувача заповідного об'єкта». Рішення двадцять дев'ятої сесії Житомирської обласної ради сьомого скликання від 18.12.2019 №1792 «Про утворення ландшафтного заказника місцевого значення «Яроповицький» та розширення меж заказника «Пилипівка»
31	Здрівля	Ландшафтний	67,9	Коростенський район, філія «Радомишльське лісомисливське господарство» ДП "Ліси України", Малинське лісництво, кв. 64 (площа 58 га), кв. 63, вид. 10, 13, 14 (площа 9,9 га)	філія «Радомишльське лісомисливське господарство» ДП "Ліси України"	Рішення ІХ сесії Житомирської обласної ради VI скликання від 22.03.12 № 503 «Про створення нових та уточнення площі існуючого об'єкта природно-заповідного фонду місцевого значення»
32	Багно	Ландшафтний	47,4	Коростенський район, ДП «Малинський лісгосп АПК», Ворсівське лісництво, кв. 8, вид. 53 - 66; Барвінківське лісництво кв. 48, вид. 7, 8, 9, 10	ДП «Малинський лісгосп АПК»	Рішення ІХ сесії Житомирської обласної ради VI скликання від 22.03.12 № 503 «Про створення нових та уточнення площі існуючого об'єкта природно-заповідного фонду місцевого значення». Рішення восьмої сесії Житомирської обласної ради VIII скликання від 16.12.2021 № 364 "Про оголошення нових та розширення меж існуючих об'єктів природно-заповідного фонду місцевого значення"

33	Федорівський	Ландшафтний	557	Звягельський район, філія «Городницьке лісове господарство» ДП "Ліси України", Новоград-Волинське лісництво, кв. 78 (площа 51 га), кв. 79 (площа 49 га), кв. 80 (площа 49 га), кв. 81 (площа 50 га), кв. 82 (площа 30 га), кв. 89 (площа 63 га), кв. 90 (площа 58 га), кв. 91 (площа 53 га), кв. 92 (площа 47 га), кв. 93 (площа 56 га), кв. 94 (площа 51 га).	філія «Городницьке лісове господарство» ДП "Ліси України"	Рішення XII сесії Житомирської обласної ради VI скликання від 22.11.2012 № 718 «Про створення нових і зміну меж існуючих об'єктів природно-заповідного фонду місцевого значення»
34	Пікельський	Ландшафтний	128	Звягельський район, філія «Городницьке лісове господарство» ДП "Ліси України", Пищівське лісництво, кв. 33, вид. 6, 7, 8, 16, 17, 19, 20, 33; кв.34, вид. 9, 12, 13, 14; кв.42, вид. 2, 3, 4, 22; кв. 43, вид. 1, 3, 15-20, 24, 25; кв. 44, вид. 1-3, 9, 16, 17, 22	філія «Городницьке лісове господарство» ДП "Ліси України"	Рішення XII сесії Житомирської обласної ради VI скликання від 22.11.12 № 718 «Про створення нових і зміну меж існуючих об'єктів природно-заповідного фонду місцевого значення»
35	Партизанський	Ландшафтний	22,9	Звягельський район, філія «Городницьке лісове господарство» ДП "Ліси України", Пищівське лісництво, кв. 35, вид. 3, 8, 9, 15, 24	філія «Городницьке лісове господарство» ДП "Ліси України"	Рішення XII сесії Житомирської обласної ради VI скликання від 22.11.2012 № 718 «Про створення нових і зміну меж існуючих об'єктів природно-заповідного фонду місцевого значення»
36	Ліптов	Ландшафтний	1,5	Звягельський район, ДП «Новоград-Волинський лісгосп АПК», Городницьке лісництво, кв.33, вид.44(0,6 га), квартал 33 вид.45(0,9 га).	ДП «Новоград-Волинський лісгосп АПК»	Рішення XVIII сесії Житомирської обласної ради сьомого скликання від 12.09.2018 № 1214 «Про утворення об'єктів природно-заповідного фонду місцевого значення»

37	Ворсівський	Ландшафтний	192,9	Коростенський район, філія «Радомишльське лісомисливське господарство» ДП "Ліси України", Українське лісництво, кв. 58, вид. 1-9 (площа 12,9 га), Малинська міська рада (Ворсівське водосховище площа 157,2 га), ДП «Малинський лісгосп АПК», Ворсівське лісництво, кв. 37, вид.24-31(площа 8 га), кв. 48 вид.1,2,3, 7,8,9,10,11,12,13 (площа 14,8 га)	Малинська міська рада Коростенського району, філія «Радомишльське лісомисливське господарство» ДП "Ліси України", ДП «Малинський лісгосп АПК»	Рішення XXIV сесії Житомирської обласної ради VII скликання від 09.07.2019 № 1503 «Про утворення об'єктів природно-заповідного фонду місцевого значення»
38	Лумлянський	Ландшафтний	84,6755	Коростенський район, Малинська міська рада, Лумлянське водосховище на р.Візня, ДП «Малинський лісгосп АПК», Ворсівське лісництво, кв.1, вид. 2,4,6 (площа 1,7)	Малинська міська рада Коростенського району, ДП «Малинський лісгосп АПК»	Рішення XXIV сесії Житомирської обласної ради VII скликання від 09.07.2019 № 1503 «Про утворення об'єктів природно-заповідного фонду місцевого значення», розширено межі на 43,8369 га рішенням чотирнадцятої сесії Житомирської обласної ради VIII скликання від 16.03.2023 № 511 "Про оголошення нових та розширення меж існуючих об'єктів природно-заповідного фонду місцевого значення"
39	Круча	Ландшафтний	13,2	Коростенський район, Малинська міська рада, водосховище на р. Лумля (площа 13,2 га)	Малинська міська рада Коростенського району	Рішення XXIV сесії Житомирської обласної ради VII скликання від 09.07.2019 № 1503 «Про утворення об'єктів природно-заповідного фонду місцевого значення»
40	Урочище біля трьох дубів	Ландшафтний	10,8	Звягельський район, філія «Городницьке лісове господарство» ДП "Ліси України", Пищівське лісництво, кв.5, вид. 7, 10, кв.6, вид. 12, 19.	філія «Городницьке лісове господарство» ДП "Ліси України"	Рішення двадцять дев'ятої сесії Житомирської обласної ради сьомого скликання від 18.12.2019 №1791 «Про утворення об'єкта природно-заповідного фонду місцевого значення»

41	Яроповицький	Ландшафтний	10,5	Бердичівський район, ДП «Коростишівський лісгосп АПК», Андрушівське лісництво, кв. 22, вид. 17,18,20,21,22,23,24,25	ДП «Коростишівський лісгосп АПК»	Рішення двадцять дев'ятої сесії Житомирської обласної ради сьомого скликання від 18.12.2019 №1792 «Про утворення ландшафтного заказника місцевого значення «Яроповицький» та розширення меж заказника «Пилипівка»
42	Зелена лагуна	Ландшафтний	97,9917	Звягельський район, Брониківська сільська рада (землі водного фонду-84 га), ДП «Новоград-Волинський лісгосп АПК», Новоград-Волинське лісництво, квартал 71, виділ 9 (2,5251 га), квартал 71, виділ 4 (2,2949 га), квартал 71, виділи 6,7,21 (6,9831 га), квартал 71 виділ 15 (2,1886 га)	Брониківська сільська рада, ДП «Новоград-Волинський лісгосп АПК»	Рішення тридцять другої сесії Житомирської обласної ради сьомого скликання від 08.10.2020 №2042 «Про оголошення об'єкта природно-заповідного фонду місцевого значення»
43	Заплава пам'яті Небесної Сотні	Ландшафтний	12,7073	Коростенський район, Малинська міська рада	Малинська міська рада	Рішення тридцять першої сесії Житомирської обласної ради сьомого скликання від 25.06.2020 №1977 «Про оголошення об'єкта природно-заповідного фонду місцевого значення»
44	Урочище Бехівські дачі	Ландшафтний	122,2	Коростенський район, ДП "Коростенський лісгосп АПК", Коростенське лісництво, кв. 35	ДП "Коростенський лісгосп АПК"	Рішення четвертої сесії Житомирської обласної ради VIII скликання від 27.05.2021 №158 "Про оголошення об'єктів природно-заповідного фонду місцевого значення"
45	Городище	Ландшафтний	265,5	Коростенський район, ДП "Словечанський лісгосп АПК", Бігунське лісництво, квартали 91,92,93,94	ДП "Словечанський лісгосп АПК"	Рішення п'ятої сесії Житомирської обласної ради VIII скликання від 29.07.2021 №220 "Про оголошення об'єктів природно-заповідного фонду місцевого значення"

46	Білчанські рови	Ландшафтний	709,9	Коростенський район, ДП "Словечанський лісгосп АПК", Рокитнянське лісництво, квартали 1, 33, 34, 36, 40, 41, 44, 49, 50, 51	ДП "Словечанський лісгосп АПК"	Рішення п'ятої сесії Житомирської обласної ради VIII скликання від 29.07.2021 №220 "Про оголошення об'єктів природно - заповідного фонду місцевого значення"
47	Вітковське	Ландшафтний	166	Коростенський район, ДП "Словечанський лісгосп АПК", Перебродське лісництво, кв. 10	ДП "Словечанський лісгосп АПК"	Рішення п'ятої сесії Житомирської обласної ради VIII скликання від 29.07.2021 №220 "Про оголошення об'єктів природно-заповідного фонду місцевого значення"
48	Бензюкове	Ландшафтний	12,9	Коростенський район, ДП "Малинський лісгосп АПК", Недашківське лісництво, кв. 65, вид. 1, 2, 3, 4, 5, 6, 7	ДП "Малинський лісгосп АПК"	Рішення восьмої сесії Житомирської обласної ради VIII скликання від 16.12.2021 № 364 "Про оголошення нових та розширення меж існуючих об'єктів природно-заповідного фонду місцевого значення"
49	Урочище Мокре	Ландшафтний	76,7	Коростенський район, ДП "Олевський лісгосп АПК", Кишинське лісництво, кв. 32	ДП "Олевський лісгосп АПК"	Рішення восьмої сесії Житомирської обласної ради VIII скликання від 16.12.2021 № 364 "Про оголошення нових та розширення меж існуючих об'єктів природно-заповідного фонду місцевого значення"
50	Надслучанський	Ландшафтний	8	Звягельський район, ДП "Новоград-Волинський лісгосп АПК", Новоград-Волинське лісництво, кв. 43, вид. 7 - 10	ДП "Новоград-Волинський лісгосп АПК"	Рішення восьмої сесії Житомирської обласної ради VIII скликання від 16.12.2021 № 364 "Про оголошення нових та розширення меж існуючих об'єктів природно-заповідного фонду місцевого значення"
51	Урочище Смутьське	Ландшафтний	12,3	Житомирський район, ДП "Коростишівський лісгосп АПК", Шахворостівське лісництво, кв. 57, вид. 1, 2, 7, 20, 21, 22	ДП "Коростишівський лісгосп АПК"	Рішення восьмої сесії Житомирської обласної ради VIII скликання від 16.12.2021 № 362 "Про оголошення об'єктів природно-заповідного фонду місцевого значення"

52	Урочище Пятигірка	Ландшафтний	29,1	Бердичівський район, філія «Коростишівське лісове господарство» ДП "Ліси України", Андрушівське лісництво, кв. 107, вид. 1 - 4, 6 - 11, 13 - 16, 20 - 23, 28	філія «Коростишівське лісове господарство» ДП "Ліси України"	Рішення восьмої сесії Житомирської обласної ради VIII скликання від 16.12.2021 № 362 "Про оголошення об'єктів природно-заповідного фонду"
53	Чудинські яри	Ландшафтний	41,2	Житомирський район, ДП "Радомишльський лісгосп АПК", Забілоцьке лісництво, кв. 66, вид. 29 - 51	ДП "Радомишльський лісгосп АПК"	Рішення восьмої сесії Житомирської обласної ради VIII скликання від 16.12.2021 № 362 "Про оголошення об'єктів природно-заповідного фонду"
54	Бокиївський рів	Ландшафтний	344,5	Коростенський район, ДП "Словечанський лісгосп АПК", Словечанське лісництво, кв. 54, 55, 56, 57, 108, 109, 110	ДП "Словечанський лісгосп АПК"	Рішення восьмої сесії Житомирської обласної ради VIII скликання від 16.12.2021 №362 "Про оголошення об'єктів природно-заповідного фонду місцевого значення"
55	Новоборівський	Ландшафтний	102,2	Житомирський район, ДП "Пулинський лісгосп АПК", Хорошівське лісництво, кв. 36, вид. 48, 49; кв. 40, вид. 41-48; кв. 47	ДП "Пулинський лісгосп АПК"	Рішення восьмої сесії Житомирської обласної ради VIII скликання від 16.12.2021 № 362 "Про оголошення об'єктів природно-заповідного фонду місцевого значення"
56	Любарський	Ландшафтний	159,2611	Житомирський район, в адміністративних межах Любарської селищної ради	Любарська селищна рада	Рішення дванадцятої сесії Житомирської обласної ради VIII скликання від 07.12.2022 № 474 "Про оголошення об'єктів природно- заповідного фонду місцевого значення"
57	Трощанський	Ландшафтний	105,1864	Бердичівський та Житомирський райони. В адміністративних межах Краснопільської сільської ради та Вільшанської сільської ради	Краснопільська сільська рада, Вільшанська сільська рада	Рішення дванадцятої сесії Житомирської обласної ради VIII скликання від 07.12.2022 № 474 "Про оголошення об'єктів природно- заповідного фонду місцевого значення"

58	Гальчинський	Ландшафтний	21	Бердичівський район, Андрушівська міська рада	Андрушівська міська рада	Рішення чотирнадцятої сесії Житомирської обласної ради VIII скликання від 16.03.2023 № 511 "Про оголошення нових та розширення меж існуючих об'єктів природно-заповідного фонду місцевого значення"
59	Городоцький	Ландшафтний	8,5767	Житомирський район, на території Білокриницького старостинського округу Городоцької селищної ради	Городоцька селищна рада	Рішення чотирнадцятої сесії Житомирської обласної ради VIII скликання від 16.03.2023 № 511 "Про оголошення нових та розширення меж існуючих об'єктів природно-заповідного фонду місцевого значення"
60	Дубовий гай	Ландшафтний	2	Житомирський район, м. Житомир в районі вул. Богунської	Житомирська міська рада	Рішення чотирнадцятої сесії Житомирської обласної ради VIII скликання від 16.03.2023 № 511 "Про оголошення нових та розширення меж існуючих об'єктів природно-заповідного фонду місцевого значення"
61	Над Случчю	Ландшафтний	29	Житомирський район, На лівому березі р. Случ між смт Миропіль та с. Колодяжне на землях Миропільської селищної ради	Миропільська селищна рада	Рішення чотирнадцятої сесії Житомирської обласної ради VIII скликання від 16.03.2023 № 511 "Про оголошення нових та розширення меж існуючих об'єктів природно-заповідного фонду місцевого значення"
62	Дендропарк Лагульський	Ландшафтний	4	Звягельський район, Кадастрові номери земельних ділянок - 1824081700:07:001:0014 (0,25 га); 1824081700:07:001:0015 (0,75 га); землі Брониківської сільської ради 3 га	Брониківська сільська рада Звягельського району, Молодецький Петро Олександрович	Рішення вісімнадцятої сесії Житомирської обласної ради VIII скликання від 21.12.2023 № 659 "Про оголошення нових об'єктів природно-заповідного фонду місцевого значення"

63	Брусилівський	Ландшафтний	5	Житомирський район, ДП «Коростишівський лісгосп АПК» ЖОКАП «Житомироблагроліс» Житомирської обласної ради (Брусилівське лісництво, квартал 40, вид. 1 (частина виділу площею – 5,0000 га))	ДП «Коростишівський лісгосп АПК» ЖОКАП «Житомироблагроліс» Житомирської обласної ради	Рішення двадцятої сесії Житомирської обласної ради VIII скликання від 20.06.2024 № 767 "Про оголошення нових об'єктів природно-заповідного фонду місцевого значення"
64	Княжий	Ландшафтний	17,9	Житомирський район, ДП «Романівський лісгосп АПК» ЖОКАП «Житомироблагроліс» Житомирської обласної ради (Ольшанське лісництво, квартал 5, вид. 4, 5)	ДП «Романівський лісгосп АПК» ЖОКАП «Житомироблагроліс» Житомирської обласної ради	Рішення двадцятої сесії Житомирської обласної ради VIII скликання від 20.06.2024 № 767 "Про оголошення нових об'єктів природно-заповідного фонду місцевого значення"
65	Гришковецький	Ландшафтний	32,2	Бердичівський район, в адміністративних межах Гришковецької селищної ради, за межами с. Журбинці	Гришковецька селищна рада	Рішення двадцять третьої сесії VIII скликання від 26.12.2024 № 876 «Про оголошення нових об'єктів природно-заповідного фонду місцевого значення»
	Разом	45	18926,933			
66	Андрушівський ліс-1	лісовий	2,8	Бердичівський район, філія «Коростишівське лісове господарство» ДП "Ліси України", Андрушівське лісництво, кв.69, вид.2	філія «Коростишівське лісове господарство» ДП "Ліси України"	Рішення облвиконкому від 02.04.1984 р. №115
67	Андрушівський ліс-2	лісовий	2,8	Бердичівський район, філія «Коростишівське лісове господарство» ДП "Ліси України", Андрушівське лісництво, кв. 53, вид. 8	філія «Коростишівське лісове господарство» ДП "Ліси України"	Рішення облвиконкому від 03.12.1982 р. №489
68	Баньки	лісовий	1339	Коростенський район, філія «Олевське лісове господарство» ДП "Ліси України", Олевське лісництво, кв. 10, 14, 15, 17, 22, 31, 41; Сновидовицьке лісництво, кв. 40, 41, 46, 47, 48, 54	філія «Олевське лісове господарство» ДП "Ліси України"	Рішення 14 сесії обласної ради ХХІІІ скликання від 04.07.2000 р.

69	Баранівський	лісовий	550	Звягельський район, філія «Баранівське лісомисливське господарство» ДП "Ліси України", Баранівське лісництво, кв. 34, 35, 36, 37, 48, 49, 50, 51	філія «Баранівське лісомисливське господарство» ДП "Ліси України"	Рішення дев'ятої сесії обласної ради ХХІІ скликання від 22.11.1997 р.
70	Березовий	лісовий	36	Коростенський район, філія «Словечанське лісове господарство» ДП "Ліси України", Можарівське лісництво, кв. 78, вид. 10, 11, 16, 18, Нагорянське лісництво, кв. 61, вид. 7, 17, кв. 68, вид. 6	філія «Словечанське лісове господарство» ДП "Ліси України"	Рішення 14 сесії обласної ради ХХІІІ скликання від 04.07.2000 р.
71	Білокоровицький	лісовий	18	Коростенський район, філія «Білокоровицьке лісове господарство» ДП "Ліси України", Білокоровицьке лісництво, кв. 72, вид. 60, 61	філія «Білокоровицьке лісове господарство» ДП "Ліси України"	Рішення облвиконкому від 23.12.1991 р. №360
72	Ботанічна	лісовий	0,6	Звягельський район, філія «Городницьке лісове господарство» ДП "Ліси України", Пищівське лісництво, кв. 96, вид. 11	філія «Городницьке лісове господарство» ДП "Ліси України"	Рішення облвиконкому від 20.11.1967 р. № 610
73	Будки	лісовий	500	Звягельський район, філія «Ємільчинське лісове господарство» ДП "Ліси України", Ємільчинське лісництво, кв. 28, кв. 29, кв. 35, вид. 1, 2; кв. 36, кв. 37	філія «Ємільчинське лісове господарство» ДП "Ліси України"	Рішення облвиконкому від 01.02.1988 р. № 27 "Про доповнення переліку державних заказників" (444 га) Рішення восьмої сесії Житомирської обласної ради VIII скликання від 16.12.2021 № 364 "Про оголошення нових та розширення меж існуючих об'єктів природно-заповідного фонду місцевого значення" (56 га)
74	Бучина	лісовий	2	Житомирський район, філія «Бердичівське лісове господарство» ДП "Ліси України", Любарське лісництво, кв. 14, вид. 27	філія «Бердичівське лісове господарство» ДП "Ліси України"	Рішення облвиконкому від 07.03.1991 р. № 68

75	Верхова ділянка	лісовий	2	Коростенський район, філія «Олевське лісове господарство» ДП "Ліси України", Юрівське лісництво, кв. 14, вид. 9	філія «Олевське лісове господарство» ДП "Ліси України"	Рішення облвиконкому від 23.12.1991 р. № 360
76	Гута	лісовий	77	Житомирський район, філія «Радомишльське лісомисливське господарство» ДП "Ліси України", Радомишльське лісництво, кв. 49, вид. 11; кв. 50, вид. 24; кв.51, вид. 31	філія «Радомишльське лісомисливське господарство» ДП "Ліси України"	Рішення облвиконкому від 23.12.1991 р. № 360
77	Даньов	лісовий	226	Звягельський район, філія «Ємільчинське лісове господарство» ДП "Ліси України", Глумчанське лісництво, кв. 46, 52	філія «Ємільчинське лісове господарство» ДП "Ліси України"	Рішення облвиконкому від 07.03.1991 р. № 68
78	Дивлинський	лісовий	220,4	Коростенський район, філія «Лугинське лісове господарство» ДП "Ліси України", Дивлинське лісництво, кв. 25, 26	філія «Лугинське лісове господарство» ДП "Ліси України"	Рішення облвиконкому від 23.12.1991 р. № 360
79	Діброва лісничого Вронського	лісовий	5,5	Житомирський район, філія «Коростенське лісомисливське господарство» ДП "Ліси України", Корабельне лісництво, кв. 20, вид. 8	філія «Коростенське лісомисливське господарство» ДП "Ліси України"	Рішення облвиконкому від 07.03.1991 р. № 68 «Про підсумки інвентаризації мережі природно-заповідного фонду та доповнення переліку державних заказників»
80	Жубровицький	лісовий	26,2	Коростенський район, філія «Білокоровицьке лісове господарство» ДП "Ліси України", Жубровицьке лісництво, кв.38, вид. 1,2,24; ; кв.39, вид.27-29	філія «Білокоровицьке лісове господарство» ДП "Ліси України"	Рішення облвиконкому від 23.12.1991 р. № 360
81	Забране	лісовий	31,7	Коростенський район, філія «Коростенське лісомисливське господарство» ДП "Ліси України", Шершнівське лісництво, кв. 75, вид. 21; кв. 80, вид. 1, 2, 3, 4,7	філія «Коростенське лісомисливське господарство» ДП "Ліси України"	Рішення облвиконкому від 23.12.1991 р. № 360

82	Зривисько	лісовий	105	Житомирський район, філія «Бердичівське лісове господарство» ДП "Ліси України", Чуднівське лісництво, кв. 4, 17	філія «Бердичівське лісове господарство» ДП "Ліси України"	Рішення 7 сесії 24 скликання обласної ради від 23.04.2003 № 207
83	Замок Терещенка	лісовий	22,1	Житомирський район, КЕВ м. Житомир, Тригирське лісництво, кв. 9, вид. 1-5, 7, 8	КЕВ м. Житомир	Рішення облвиконкому від 23.12.1991 р. № 360
84	Коршомка	лісовий	408,2	Житомирський район, філія «Бердичівське лісове господарство» ДП "Ліси України" Чуднівське лісництво, кв. 5-8; кв. 18, вид. 1-7, 18, 19; кв. 19, вид. 1-8, 18, 19, кв. 20, кв. 21	філія «Бердичівське лісове господарство» ДП "Ліси України"	Рішення 7 сесії 24 скликання обласної ради від 23.04.2003 № 207
85	Кам'яна гірка	лісовий	5,8	Коростенський район, філія «Словечанське лісове господарство» ДП "Ліси України", Кованське лісництво, кв. 35, вид. 42	філія «Словечанське лісове господарство» ДП "Ліси України"	Рішення облвиконкому від 31.03.1984 р. №149
86	Ліс над Случчю	лісовий	26,8	Звягельський район, філія «Городницьке лісове господарство» ДП "Ліси України", Надслучанське л-во, кв. 13, вид. 8, 9, 10-13, 67	філія «Городницьке лісове господарство» ДП "Ліси України"	Рішення 16 сесії обласної ради п'ятого скликання від 15.08.08 № 642 «Про утворення об'єктів природно-заповідного фонду місцевого значення»
87	Лугинські дубняки	лісовий	150	Коростенський район, філія «Лугинське лісове господарство» ДП "Ліси України", Лугинське лісництво, кв. 63, кв. 64, вид. 5, 6, 10, 11, 18, 20, 26, 33; кв. 73, вид. 3 - 7, 47; кв.74, вид. 2, 24	філія «Лугинське лісове господарство» ДП "Ліси України"	Рішення сесії обласної ради ХХІІ скликання від 03.03.1995 р. «Про створення державних заказників місцевого значення».
88	Микитче	лісовий	3298,8	Коростенський район, філія «Олевське лісове господарство» ДП "Ліси України", Журжевицьке лісництво, кв. 44, 45, 47, 48, 49, 51, 53-60; Хочинське лісництво, кв. 51, вид. 28-35; кв. 52; кв. 56, вид.9-18; кв. 57 вид 5-13 кв. 58, 63, 64, 65, 69; Юрівське лісництво, кв. 1-4, 6-8, 12, 13	філія «Олевське лісове господарство» ДП "Ліси України"	Рішення 11 сесії 23 скликання облради від 29.11.2001

89	Михеївський	лісовий	35	Звягельський район, філія «Городницьке лісове господарство» ДП "Ліси України", Надслучанське лісництво, кв. 50, вид. 10, 46	філія «Городницьке лісове господарство» ДП "Ліси України"	Рішення облвиконкому від 23.12.1991 р. № 360
90	Над Тетеревом	лісовий	34,8	Житомирський район, КЕВ м. Житомир, Тригірське лісництво, кв. 13, вид. 24, 25, 30; кв.19, вид. 7; кв. 20, вид. 1. - 8,7 га філія «Коростенське лісомисливське господарство» ДП "Ліси України" кв.18, вид. 2, 3, 4, 5, 7; кв. 19 вид. 1, 2, 3, 4 - 26,1 га	КЕВ м. Житомир, філія «Коростенське лісомисливське господарство» ДП "Ліси України"	Рішення облвиконкому від 23.12.1991 р. № 360
91	Нехворощ	лісовий	33	Бердичівський район, філія «Коростишівське лісове господарство» ДП "Ліси України", Андрушівське лісництво, кв. 90, вид. 2	філія «Коростишівське лісове господарство» ДП "Ліси України"	Рішення облвиконкому від 03.12.1982 р. № 489
92	Олевський	лісовий	99	Коростенський район, філія «Олевське лісове господарство» ДП "Ліси України", Олевське лісництво, кв. 16, вид. 6	філія «Олевське лісове господарство» ДП "Ліси України"	Рішення облвиконкому від 23.12.1991 р. № 360
93	Поломи	лісовий	347	Звягельський район, філія «Ємільчинське лісове господарство» ДП "Ліси України", Корольовське лісництво, кв. 7, 13, 19	філія «Ємільчинське лісове господарство» ДП "Ліси України"	Рішення облвиконкому від 97.03.1991 р. № 68
94	Попільнянський ліс	лісовий	5,8	Житомирський район, філія «Коростишівське лісове господарство» ДП "Ліси України", Попільнянське лісництво, кв. 20, вид. 12	філія «Коростишівське лісове господарство» ДП "Ліси України"	Рішення облвиконкому від 20.11.1967 р. № 610
95	Путівець	лісовий	5,3	Коростенський район, філія «Білокоровицьке лісове господарство» ДП "Ліси України", Радовельське лісництво, кв. 31, вид. 53 - 58, 73	філія «Білокоровицьке лісове господарство» ДП "Ліси України"	Рішення облвиконкому від 23.12.1991 р. №360
96	Радогощанський	лісовий	152	Коростенський район, філія «Лугинське лісове господарство» ДП "Ліси України", Літківське лісництво, кв. 14 вид. 1-42, кв. 73	філія «Лугинське лісове господарство» ДП "Ліси України"	Рішення сесії обласної ради . XXII скликання від 03.03.1995 р

97	Радомишльський	лісовий	166,4	Житомирський район, філія «Радомишльське лісомисливське господарство» ДП "Ліси України", Радомишльське лісництво кв. 7, вид. 11; кв. 11, вид. 1-6, 9; кв. 12, вид. 1, 15, 17; кв. 13, вид. 7; кв. 24, вид. 4, 21; кв. 25, вид. 1, 7.	філія «Радомишльське лісомисливське господарство» ДП "Ліси України"	Рішення облвиконкому від 23.12.1991 р. № 360
98	Сапожинський	лісовий	100,1	Звягельський район, філія «Городницьке лісове господарство» ДП "Ліси України", Надслучанське лісництво, кв. 71, вид. 11, 18, 25, 33, 34; кв. 72, вид. 1-5	філія «Городницьке лісове господарство» ДП "Ліси України"	Рішення облвиконкому від 23.12.1991 р. № 360

99	Словечанський кряж	лісовий	18242,4022 Коростенський район, філія «Словечанське лісове господарство» ДП "Ліси України", Кованське лісництво, кв. 1-5, 15, 22, 23, 30-32, 35 (вид. 1-41, 43-61), 36, 37 (вид. 1-23, 25-35, 37-45, 47, 48), 38-40, 44, 45 – площа 2027,8 га; Листвинське лісництво, кв., 1-7, 15-17, 22-24, 31-33, 42, 43, 73, 77-82 – площа 2707,9 га; Усівське лісництво, кв. 1, 2, 6-10, 17-19, 26-28, 30, 31, 36, 37, 42, 50 - 80, - площа 5029,2 га; Тхоринське лісництво, кв. 1, кв. 3-17; кв. 18 (у вид. 1, 2, 4, 5, 11, 19, 25, 26, 27, 28, 29, 30 вилучено смугу кріплення державного кордону між Україною і Республікою Білорусь шириною 5 м); кв. 19, кв. 20; кв. 21 (у вид. 4, 5, 11, 15 вилучено смугу кріплення державного кордону між Україною і Республікою Білорусь шириною 5 м); кв. 22; кв. 23 (у вид. 5, 14, 20, 23, 39 вилучено смугу кріплення державного кордону між Україною і Республікою Білорусь шириною 5 м); кв. 24; кв. 25 (у вид. 4, 5, 6, 16, 24, 25 вилучено смугу кріплення державного кордону між Україною і Республікою Білорусь шириною 5 м); кв. 26; кв. 27 (у вид. 8 вилучено смугу кріплення державного кордону між Україною і Республікою Білорусь шириною 5 м); кв. 28; кв. 29; кв. 30; кв. 31; кв. 34, вид. 3 – площа 2828,7 га; Велідницьке лісництво, кв. 23, 24, 34, 35, 43, 44, 52-55, 64-66, 75, 82, 84 (вид. 1-9, 11-16, 19, 20, 24-26, 28-38), 88, 89 (вид. 1-3, 6-8, 10-13, 15-17, 20-23), 90-98 – площа 2371,1 га; Городецьке лісництво, кв. 7, 8 (вид. 1-14, 16-29), 13 (вид. 1-5, 7-37), 16-19, 22, 23, 29-32, 37, 39-48, 50-56 площа – 3304,0 га; 26.09.2024 вилучено прикордонну смугу	філія «Словечанське лісове господарство» ДП "Ліси України"	Рішення III сесії 23 скликання обласної ради від 17.09.1998 р. Рішення восьмої сесії Житомирської обласної ради VIII скликання від 16.12.2021 № 364 "Про оголошення нових та розширення меж існуючих об'єктів природно-заповідного фонду місцевого значення" Рішення восьмої сесії Житомирської обласної ради VIII скликання від 16.12.2021 №363 "Про зміну меж об'єктів природно-заповідного фонду місцевого значення" вилучено 5 метрову смугу кріплення державного кордону Рішення двадцять першої сесії VIII скликання від 26.09.2024 № 823 «Про зміну меж об'єктів природно-заповідного фонду місцевого значення» вилучено прикордонну смугу площею 26,2978 га
----	-----------------------	---------	---	--	---

				площею 26,2978 га		
100	Старі Гарти	лісовий	159	Звягельський район, філія «Ємільчинське лісове господарство» ДП "Ліси України", Гартівське лісництво, кв. 8, 9	філія «Ємільчинське лісове господарство» ДП "Ліси України"	Рішення облвиконкому від 01.02.1988 р. № 27 "Про доповнення переліку державних заказників"
101	Старочуднівський	лісовий	4,6	Житомирський район, філія «Баранівське лісомисливське господарство» ДП "Ліси України", Биківське лісництво, кв. 75, вид. 7	філія «Баранівське лісомисливське господарство» ДП "Ліси України"	Рішення облвиконкому від 23.12.1991 р. № 360
102	Стовпинський	лісовий	67,1	Коростенський район, філія «Білокоровицьке лісове господарство» ДП "Ліси України", Жубровицьке лісництво, кв. 3, вид. 59, 60; кв. 11, вид. 1,2,27,28	філія «Білокоровицьке лісове господарство» ДП "Ліси України"	Рішення облвиконкому від 23.12.1991 р. №360
103	Сторожівський	лісовий	0,4	Звягельський район, філія «Городницьке лісове господарство» ДП "Ліси України", Надслучанське лісництво, кв. 55, вид. 8	філія «Городницьке лісове господарство» ДП "Ліси України"	Рішення облвиконкому від 23.12.1991 р. № 360
104	Тересини	лісовий	2189,7	Коростенський район, філія «Олевське лісове господарство» ДП "Ліси України", Олевське лісництво, кв. 62, 63, 64, 69,70, 71, 72 (вид. 1 – пл. 0,6 га); Кам'янське лісництво, кв. 4, 5, 6, 7, 10, 11, 12, 13, 14, 17, 18, 22, 29, 35	філія «Олевське лісове господарство» ДП "Ліси України"	Рішення 14 сесії облради 23 скликання від 04.07.2000 р. «Про території та об'єкти природно-заповідного фонду місцевого значення» (площа – 2184 га). Розширено рішенням XXI сесії Житомирської обласної ради V скликання від 09.09.09 № 883 «Про утворення та розширення об'єктів природно-заповідного фонду місцевого значення» (площа – 2189,4га; розширено з 2184 га до 2189,4 га). Розширено рішенням XXIV сесії Житомирської обласної ради V скликання від 11.05.10 № 1084 «Про зміну меж об'єктів природно-заповідного фонду місцевого значення» з 2189,4 га до 2189,7 га

105	Турейка	лісовий	4	Коростенський район, філія «Лугинське лісове господарство» ДП "Ліси України", Лугинське лісництво, кв. 86, вид. 3, 10, 11, 12, 14, 15	філія «Лугинське лісове господарство» ДП "Ліси України"	Рішення сесії обласної ради ХХІІ скликання від 03.03.1995 р.
106	Урочище камінь	лісовий	39	Житомирський район, ДП «Романівський лісгосп АПК», Ольшанське лісництво, кв. 51	ДП «Романівський лісгосп АПК»	Рішення 7 сесії 24 скликання обласної ради від 23.04.2003 № 207
107	Харкові круги	лісовий	29,7	Коростенський район, філія «Олевське лісове господарство» ДП "Ліси України", Юрівське лісництво, кв. 42, вид. 19, 21, 24, 42	філія «Олевське лісове господарство» ДП "Ліси України"	Рішення облвиконкому від 23.12.1991 р. № 360 "Про доповнення переліку державних заказників"
108	Чорний бусел	лісовий	84	Коростенський район, філія «Олевське лісове господарство» ДП "Ліси України", Юрівське лісництво, кв. 46, вид. 1	філія «Олевське лісове господарство» ДП "Ліси України"	Рішення облвиконкому від 23.12.1991 р. №360 "Про доповнення переліку державних заказників"
109	Юзиховка	лісовий	439	Звягельський район, філія «Ємільчинське лісове господарство» ДП "Ліси України", Жужельське лісництво, кв. 72, 73, 79, 80, Кочичинське лісництво, кв. 70, 72	філія «Ємільчинське лісове господарство» ДП "Ліси України"	Рішення облвиконкому від 01.02.1988 р. № 27 "Про доповнення переліку державних заказників"
110	Яремів ліс	лісовий	70	Житомирський район, ДП «Пулинський лісгосп АПК», Курненське лісництво кв. 36 вид. 1-5, 9-28	ДП «Пулинський лісгосп АПК»	Рішення сесії обласної ради ХХІІ скликання від 03.03.1995 р.
111	Острів	лісовий	189,5	Коростенський район, філія «Радомишльське лісомисливське господарство» ДП "Ліси України", Малинське лісництво, кв. 13, кв. 14, кв. 19 вид. 1-7 кв. 20, кв 21, кв. 22	філія «Радомишльське лісомисливське господарство» ДП "Ліси України"	Рішення 21 сесії обласної ради п'ятого скликання від 09.09.2009 № 883 «Про утворення та розширення об'єктів природно-заповідного фонду місцевого значення»
112	Межиріччя	лісовий	274	Коростенський район, ДП «Коростенський лісгосп АПК», Коростенське лісництво, кв. 16 (вид. 7, 11, 12, 13, 14, 16, 38), кв. 17, кв. 21	ДП «Коростенський лісгосп АПК»	Рішення 25 сесії Житомирської обласної ради п'ятого скликання від 11.06.2010 № 1138 «Про утворення об'єктів природно-заповідного фонду місцевого значення»

113	Карпиха	лісовий	451,2	Коростенський район, ДП «Коростенський лісгосп АПК», Горщиківське лісництво, кв. 36, кв. 37, кв. 38, кв. 40 (вид. 1 – 17, 45, 46)	ДП «Коростенський лісгосп АПК»	Рішення 25 сесії Житомирської обласної ради п'ятого скликання від 11.06.2010 № 1138 «Про утворення об'єктів природно-заповідного фонду місцевого значення»
114	Мощаниця	лісовий	136,8	Коростенський район, філія «Лугинське лісове господарство» ДП "Ліси України", Липницьке лісництво, кв. 8 ; кв. 9, вид. 29-56; кв. 10, вид. 28-36	філія «Лугинське лісове господарство» ДП "Ліси України"	Рішення двадцять шостої сесії Житомирської обласної ради п'ятого скликання від 08.09.2010 № 1163 «Про утворення об'єктів природно-заповідного фонду місцевого значення»
115	Мельницький	лісовий	132,3	Коростенський район, філія «Лугинське лісове господарство» ДП "Ліси України", Радогощанське лісництво, кв. 4; кв. 11, вид. 1-10	філія «Лугинське лісове господарство» ДП "Ліси України"	Рішення двадцять шостої сесії Житомирської обласної ради п'ятого скликання від 08.09.2010 № 1163 «Про утворення об'єктів природно-заповідного фонду місцевого значення»
116	Урочище Гала	лісовий	1454	Коростенський район, ДП «Олевський лісгосп АПК», Копищанське л-во, кв. 21-25, 38-43, 46, 47	ДП «Олевський лісгосп АПК»	Рішення 16 сесії обласної ради п'ятого скликання від 15.08.2008 № 642 «Про утворення об'єктів природно-заповідного фонду місцевого значення»
117	Перепища	лісовий	57	Бердичівський район, філія «Коростишівське лісове господарство» ДП "Ліси України", Ружинське лісництво, кв. 70	філія «Коростишівське лісове господарство» ДП "Ліси України"	Рішення XII сесії Житомирської обласної ради VI скликання від 22.11.2012 № 718 «Про створення нових і зміну меж існуючих об'єктів природно-заповідного фонду місцевого значення»
118	Урочище Дуби	лісовий	168	Коростенський район, ДП «Словечанський лісгосп АПК», Овруцьке л-во, кв. 90, 93	ДП «Словечанський лісгосп АПК»	Рішення чотирнадцятої сесії Житомирської обласної ради сьомого скликання від 21.12.2017 № 919 «Про утворення лісового заказник місцевого значення «Урочище Дуби».

119	Березовий гай	лісовий	81,2	Житомирський район, ДП «Радомишльський лісгосп АПК», Забілоцьке лісництво, кв. 28, вид. 1-17	ДП «Радомишльський лісгосп АПК»	Рішення двадцять третьої сесії Житомирської обласної ради сьомого скликання від 23.05.2019 р. № 1459 «Про утворення лісового заказник місцевого значення «Березовий гай»
120	Трубіївський ліс	лісовий	40,4	Бердичівський район, ДП «Коростишівський лісгосп АПК», Андрушівське лісництво, кв. 86, вид. 2,3,4	ДП «Коростишівський лісгосп АПК»	Рішення сімнадцятої сесії Житомирської обласної ради сьомого скликання від 26.07.2018 №1176 «Про утворення об'єктів природно-заповідного фонду місцевого значення»
121	Сущанський	лісовий	139,5	Коростенський район, ДП «Олевський лісгосп АПК», Сущанське лісництво, кв. 54,55	ДП «Олевський лісгосп АПК»	Рішення двадцять другої сесії Житомирської обласної ради сьомого скликання від 07.02.2019 р. № 1377 «Про утворення лісового заказник місцевого значення «Сущанський»
122	Миропільський	Лісовий	265	Житомирський район, філія «Бердичівське лісове господарство» ДП "Ліси України", Миропільське лісництво, квартали 27, 36, 37, 47	філія «Бердичівське лісове господарство» ДП "Ліси України"	Рішення тридцятої сесії Житомирської обласної ради сьомого скликання від 05.03.2020 р. № 1883 «Про утворення об'єкта природно-заповідного фонду місцевого значення»
123	Курчицький	Лісовий	129,6	Звягельський район, філія «Городницьке лісове господарство» ДП "Ліси України", Курчицьке лісництво, кв. 55, вид. 1 (50,4 га), вид 2 (0,7 га), вид. 3 (1,1 га), вид. 4 (2,2 га), вид. 5 (1,9 га), вид. 6 (0,5 га), вид. 7 (9,5 га), вид. 8 (1,0 га), вид. 10 (7,3 га), вид. 11 (0,8 га), кв. 56 вид. 1 (48 га), вид. 2 (0,9 га), вид. 5 (2,1 га), вид. 15 (1,3 га), вид. 16 (1,4 га), вид. 19 (0,5 га)	філія «Городницьке лісове господарство» ДП "Ліси України"	Рішення 2 сесії обласної ради від 24.12.2020 № 53 «Про оголошення лісового заказника місцевого значення «Курчицький» та розширення меж гідрологічного заказника місцевого значення «Мицьківський»

124	Урочище Зікове	Лісовий	227,8	Звягельський район, філія «Городницьке лісове господарство» ДП "Ліси України", Курчицьке лісництво, квартал 20 вид. 17, 18, 19, 26, 28, 29, 31, 32, 34, 35, квартал 30 вид. 6, квартал 31 вид 1-33, квартал 32 вид. 6-12, 17, 18, 59, 60, квартал 41 вид. 1-4	філія «Городницьке лісове господарство» ДП "Ліси України"	Рішення дванадцятої сесії Житомирської обласної ради VIII скликання від 07.12.2022 № 474 "Про оголошення об'єктів природно-заповідного фонду місцевого значення"
125	Мокренський	Лісовий	56,1	Звягельський район, філія «Городницьке лісове господарство» ДП "Ліси України", Ярунське лісництво, квартал 47 вид. 2, 3, 9, 11, квартал 48 вид. 5, 7.	філія «Городницьке лісове господарство» ДП "Ліси України"	Рішення дванадцятої сесії Житомирської обласної ради VIII скликання від 07.12.2022 № 474 "Про оголошення об'єктів природно-заповідного фонду місцевого значення"
126	Дубовець	Лісовий	525,1	Житомирський район, філія «Коростишівське лісове господарство» ДП "Ліси України", Івницьке лісництво, квартали 63, 73, 81, 86, 89, 92, виділи 4, 5, 6, 7, 8, 11, 14, 19, Ходорківське лісництво, квартали 19, 25, 31, 36, 43, 50, виділи 10, 11, 12	філія «Коростишівське лісове господарство» ДП "Ліси України"	Рішення чотирнадцятої сесії Житомирської обласної ради VIII скликання від 16.03.2023 № 512 "Про оголошення нових об'єктів природно-заповідного фонду місцевого значення"
127	Урочище Зрубок	Лісовий	40,9	Звягельський район, ДП «Романівський лісгосп АПК», Баранівське лісництво, квартал 8, виділ 1 (площа 5,7 га), виділ 2 (площа 0,4 га), виділ 3 (площа 14,4 га), виділ 4 (площа 1,6 га), виділ 5 (площа 1,0 га), квартал 31 виділ 16 (площа 6,0 га), виділ 17 (площа 4,8 га), виділ 18 (площа 7,0 га)	ДП «Романівський лісгосп АПК»	Рішення чотирнадцятої сесії Житомирської обласної ради VIII скликання від 16.03.2023 № 511 "Про оголошення нових та розширення меж існуючих об'єктів природно-заповідного фонду місцевого значення"
128	Прикам'янський ліс	Лісовий	7,7	Житомирський район, ДП «Романівський лісгосп АПК» ЖОКАП «Житомироблагроліс» Житомирської обласної ради (Ольшанське лісництво, квартал 33, вид. 14, 18, 19, 20)	ДП «Романівський лісгосп АПК» ЖОКАП «Житомироблагроліс» Житомирської обласної ради	Рішення двадцятої сесії Житомирської обласної ради VIII скликання від 20.06.2024 № 767 "Про оголошення нових об'єктів природно-заповідного фонду місцевого значення"
	Разом	63	33740,102			

129	Відьма	Гідрологічний	76	Звягельський район, філія «Ємільчинське лісове господарство» ДП "Ліси України", Ємільчинське л-во, кв. 5, вид. 1-3, 6 ; Гартівське лісництво кв. 77, вид. 25 - 27, 30 - 48	філія «Ємільчинське лісове господарство» ДП "Ліси України"	Рішення 15 сесії обласної ради п'ятого скликання від 26.06.2008 № 595 «Про утворення об'єктів природно-заповідного фонду місцевого значення» Рішення восьмої сесії Житомирської обласної ради VIII скликання від 16.12.2021 №364 "Про оголошення нових та розширення меж існуючих об'єктів природно-заповідного фонду місцевого значення"
130	Лозанове	Гідрологічний	14,6	Коростенський район, філія «Коростенське лісомисливське господарство» ДП "Ліси України", Бехівське л-во, кв. 117, вид. 22; кв. 124, вид. 2	філія «Коростенське лісомисливське господарство» ДП "Ліси України"	Рішення 17 сесії обласної ради п'ятого скликання від 14.11.2008 № 665 «Про утворення об'єктів природно-заповідного фонду місцевого значення
131	Мицьківський	Гідрологічний	173,9	Звягельський район, філія «Городницьке лісове господарство» ДП "Ліси України" Курчицьке л-во, кв.9, вид. 5, 6, 13-18; кв. 15, вид. 8, 11, 12, 13, 17, 18, 20, 21, 26; кв.16, вид. 2, 3, 5, 6, 7, 8, 10, 43; кв. 17 вид. 29, 32, 46, 54; кв.18, вид. 28-35; кв.24 вид. 1, 2, 3, 9, 14, 15, 25.	філія «Городницьке лісове господарство» ДП "Ліси України"	Рішення 16 сесії обласної ради п'ятого скликання від 15.08.2008 № 642 «Про утворення об'єктів природно-заповідного фонду місцевого значення». Рішення 2 сесії обласної ради від 24.12.2020 № 53 «Про оголошення лісового заказника місцевого значення «Курчицький» та розширення меж гідрологічного заказника місцевого значення «Мицьківський». Рішення восьмої сесії Житомирської обласної ради VIII скликання від 16.11.2021 № 364 "Про оголошення нових та розширення меж існуючих об'єктів природно-заповідного фонду місцевого значення"

132	Переспа	Гідрологічний	117	Звягельський район, філія «Ємільчинське лісове господарство» ДП "Ліси України", Жужельське л-во, кв. 5	філія «Ємільчинське лісове господарство» ДП "Ліси України"	Рішення 15 сесії обласної ради п'ятого скликання від 26.06.2008 № 595 «Про утворення об'єктів природно-заповідного фонду місцевого значення» (площа – 80,2 га). Розширено рішенням ХХІV сесії Житомирської обласної ради V скликання від 11.05.10 № 1084 «Про зміну меж об'єктів природно-заповідного фонду місцевого значення» з 80,2 га до 117,0 га
133	Хвощове болото	Гідрологічний	11,6	Коростенський район, філія «Коростенське лісомисливське господарство» ДП "Ліси України", Бехівське л-во, кв. 123, вид. 2; кв. 116, вид. 19	філія «Коростенське лісомисливське господарство» ДП "Ліси України"	Рішення 17 сесії обласної ради п'ятого скликання від 14.11.2008 № 665 «Про утворення об'єктів природно-заповідного фонду місцевого значення»
134	Бучмани	Гідрологічний	836,5	Коростенський район, філія «Лугинське лісове господарство» ДП "Ліси України", Дивлинське лісництво, кв. 2; кв. 3, вид. 2 - 8; кв. 7; кв. 8; кв. 9, вид. 2, 8, 11, 17, 18; кв. 17; кв. 18, вид. 1, 21; кв. 27; кв. 28, вид. 1, 2, 11; кв. 35, вид. 1	філія «Лугинське лісове господарство» ДП "Ліси України"	Рішення облвиконкому від 01.02.1988 р. № 27 (295,0 га). Розширено рішенням 26 сесії обласної ради 5 скликання від 08.09.10 № 1163 «Про утворення об'єктів природно-заповідного фонду місцевого значення» (розширено з 295,0 га до 836,5 га)
135	Вовчі острови	Гідрологічний	452	Звягельський район, філія «Ємільчинське лісове господарство» ДП "Ліси України", Ємільчинське лісництво, кв. 13, 14, 23, 24	філія «Ємільчинське лісове господарство» ДП "Ліси України"	Рішення облвиконкому від 02.04.1984 р. № 115
136	Волосне	Гідрологічний	271	Коростенський район, філія «Коростенське лісомисливське господарство» ДП "Ліси України", Ушомирське лісництво, кв. 36, кв. 37	філія «Коростенське лісомисливське господарство» ДП "Ліси України"	Рішення облвиконкому від 21.01.1982 р. № 26 (20,0 га). Розширено рішенням 26 сесії обласної ради 5 скликання від 08.09.10 № 1163 «Про утворення об'єктів природно-заповідного фонду місцевого значення» (розширено з 20,0 га до 271,0 га)

137	Галове	Гідрологічний	185	Коростенський район, філія «Радомишльське лісомисливське господарство» ДП "Ліси України", Любовицьке лісництво, кв. 39, 40, 52	філія «Радомишльське лісомисливське господарство» ДП "Ліси України"	Рішення облвиконкому від 03.12.1982 р. № 489 «Про доповнення переліку державних заказників»
138	Галове болото	Гідрологічний	92,5	Житомирський район, філія «Коростишівське лісове господарство» ДП "Ліси України", Коростишівське лісництво, кв. 15, вид. 67, 68; кв. 16, вид. 56, 57, 58 кв. 20, вид. 1; кв. 21, вид. 1., 2, 3	філія «Коростишівське лісове господарство» ДП "Ліси України"	Рішення облвиконкому від 17.09.1979 р. № 398
139	Зимник	Гідрологічний	191	Коростенський район, філія «Олевське лісове господарство» ДП "Ліси України", Руднянське лісництво, кв. 54, вид. 1-11, 21, 22, 42; кв.55, вид. 1-15, 20, 24-26, 45; кв.60, вид. 1-8, 10, 11, 33, 46-49	філія «Олевське лісове господарство» ДП "Ліси України"	Рішення облвиконкому від 02.04.1984 р. № 115
140	Клунище	Гідрологічний	63	Коростенський район, філія «Радомишльське лісомисливське господарство» ДП "Ліси України", Слобідське лісництво, кв. 7, вид. 1-6; кв. 8, вид.4,8,9,10,15,16,17; кв. 9, вид.1,2,3,12	філія «Радомишльське лісомисливське господарство» ДП "Ліси України"	Рішення облвиконкому від 03.12.1982 р. № 489 «Про доповнення переліку державних заказників»
141	Корч	Гідрологічний	687	Коростенський район, філія «Олевське лісове господарство» ДП "Ліси України", Сновидовицьке лісництво, кв. 8, 9, 10, 15, 16, 17.	філія «Олевське лісове господарство» ДП "Ліси України"	Рішення 11 сесії 23 скликання облради від 29.11.2001
142	Коморище	Гідрологічний	40	Коростенський район, філія «Овруцьке спеціалізоване лісове господарство» ДП "Ліси України", Прилуцьке лісництво, кв. 76, вид. 36, 46 – 20,0 га; ДП «Словечанський лісгосп АПК» – 20, 0 га, Овруцьке лісництво, кв. 24, вид. 4, 7.	філія «Овруцьке спеціалізоване лісове господарство» ДП "Ліси України" ДП «Словечанський лісгосп АПК»	Рішення облвиконкому від 03.12.1982 р. № 489 «Про доповнення переліку державних заказників»

143	Мисловичі	Гідрологічний	52	Коростенський район, філія «Коростенське лісомисливське господарство» ДП "Ліси України", Омелянівське лісництво, кв.57, вид. 4, 7, 9, 10; кв. 58, вид. 1-3, 7, 11, 12, 18	філія «Коростенське лісомисливське господарство» ДП "Ліси України"	Рішення облвиконкому від 21.01.1982 р. № 26
144	Можарівський	Гідрологічний	35,2	Коростенський район, ДП «Словечанський лісгосп АПК», Словечанське лісництво, кв. 76, вид. 10, 31, 32, 36, 37.	ДП «Словечанський лісгосп АПК»	Рішення облвиконкому від 03.12.1982 р. № 489 «Про доповнення переліку державних заказників»
145	Речиця	Гідрологічний	120	Коростенський район, філія «Білокоровицьке лісове господарство» ДП "Ліси України", Поясківське лісництво, кв. 20, вид. 29-37, 43, 44; кв. 21, вид 6,17,18,21,22,26-28; кв. 22, вид. 25,33,35; кв. 23, вид. 1, 2, 14,33, 36,37; кв. 25, вид. 8,37,38; . Тепеницьке лісництво, кв.7, вид. 25 - 28; ; кв. 12, вид.52 - 54	філія «Білокоровицьке лісове господарство» ДП "Ліси України"	Рішення облвиконкому від 02.04.1984 р. № 115
146	Страхів	Гідрологічний	2390,4382	Коростенський район, філія «Олевське лісове господарство» ДП "Ліси України", Хочинське лісництво, кв. 9 (у вид. 1, 3, 4, 7, 13, 17, 19, 24, 32, 40, 43 вилучено смугу кріплення державного кордону між Україною і Республікою Білорусь шириною 5 м), кв. 10 вид 52.1, кв 15 (у вид. 1, 6, 7, 14, 15, 16, 17, 19, 25, 27 вилучено смугу кріплення державного кордону між Україною і Республікою Білорусь шириною 5 м), 16, 17, 18, 22 (у вид. 1, 2, 8, 12, 26, 27, 39 вилучено смугу кріплення державного кордону між Україною і Республікою Білорусь шириною 5 м), 23, 24, 25, 29, 30, 31, 32, 33, 36, 37, 38, 43, 44, 45, 50, 51, вид. 1-18; кв. 56, вид. 1-6; кв. 57. 26.09.2024 вилучено прикордонну смугу площею 14,6818 га	філія «Олевське лісове господарство» ДП "Ліси України"	Рішення Житомирського облвиконкому «Про створення державних заказників» від 01.02.1988 року № 27. Рішення 11 сесії 23 скликання облради від 29.11.2001. Рішення восьмої сесії Житомирської обласної ради VIII скликання від 16.12.2021 №363 "Про зміну меж об'єктів природно-заповідного фонду місцевого значення". Рішенням вісімнадцятої сесії Житомирської обласної ради VIII скликання від 21.12.2023 № 660 "Про внесення змін у рішення Житомирської обласної ради від 16.12.2021 № 363" у п.10 рішення № 363 уточнено площу, яку вилучили - 1,88 га. Рішення двадцять першої сесії VIII скликання від 26.09.2024 № 823 «Про зміну меж об'єктів природно-заповідного фонду місцевого значення» вилучено прикордонну смугу площею 14,6818 га

147	Сукачове	Гідрологічний	214	Коростенський район, філія «Коростенське лісомисливське господарство» ДП "Ліси України", Ушомирське лісництво, кв. 66, кв. 69.	філія «Коростенське лісомисливське господарство» ДП "Ліси України"	Рішення облвиконкому від 21.01.1982 р. № 26 (22,0 га). Розширено рішенням 26 сесії обласної ради 5 скликання від 08.09.10 № 1163 «Про утворення об'єктів природно-заповідного фонду місцевого значення» (розширено з 22,0 га до 214 га)
148	Суцанські ставки	Гідрологічний	49,5	Житомирський район, філія «Коростишівське лісове господарство» ДП "Ліси України", Корнинське лісництво, кв. 63, вид. 2, 4, 6, 9, 10; кв. 64, вид. 2, 3, 4, 17, 18	філія «Коростишівське лісове господарство» ДП "Ліси України"	Рішення облвиконкому від 17.09.1979 р. № 398
149	Телячий мох	Гідрологічний	553	Коростенський район, філія «Білокоровицьке лісове господарство» ДП "Ліси України", Зубковицьке лісництво, кв. 45, 46, 51, 58, 66	філія «Білокоровицьке лісове господарство» ДП "Ліси України"	Рішення облвиконкому від 02.04.1984 р. № 115
150	Телячий мох-2	Гідрологічний	915	Звягельський район, філія «Ємільчинське лісове господарство» ДП "Ліси України", Кочичинське лісництво, кв. 1, 2, 5, 6, 7, 10, 11, 12	філія «Ємільчинське лісове господарство» ДП "Ліси України"	Рішення облвиконкому від 01.02.1988 р. № 27
151	Чорний мох	Гідрологічний	29	Коростенський район, філія «Коростенське лісомисливське господарство» ДП "Ліси України", Ушомирське лісництво, кв. 18, вид 19; 22-24, 27, 37-40; кв.22. вид.3, 4, 5, 49.	філія «Коростенське лісомисливське господарство» ДП "Ліси України"	Рішення облвиконкому від 21.01.1982 р. № 26
152	Урочище Хилятин	Гідрологічний	591	Коростенський район, ДП «Олевський лісгосп АПК», Копищанське л-во, кв. 67-69, 76-78, 81	ДП «Олевський лісгосп АПК»	Рішення 16 сесії обласної ради п'ятого скликання від 15.08.08 № 642 «Про утворення об'єктів природно-заповідного фонду місцевого значення»

153	Щуче	Гідрологічний	45,5	Коростенський та Житомирський райони, філія «Радомишльське лісомисливське господарство» ДП "Ліси України", Українське лісництво, кв. 72, вид.14; кв. 73, вид.6, Краснобiрське лісництво, кв.41, вид. 17, 18; кв. 42, вид. 2, 3, 8, 9, 17-22; кв. 43, вид. 3-5, 12, 29; кв. 47, вид. 2, 3.	філія «Радомишльське лісомисливське господарство» ДП "Ліси України"	Рішення облвиконкому від 03.12.1982 р. № 489
154	Рихти	Гідрологічний	85	Коростенський район, філія «Радомишльське лісомисливське господарство» ДП "Ліси України", Чоповицьке лісництво, квартал 54	філія «Радомишльське лісомисливське господарство» ДП "Ліси України"	Рішення 21 сесії обласної ради п'ятого скликання від 09.09.09 № 883 «Про утворення та розширення об'єктів природно-заповідного фонду місцевого значення»
155	Іванівський	Гідрологічний	57,1	Звягельський район, філія «Городницьке лісове господарство» ДП "Ліси України", Новоград-Волинське лісництво, кв. 26, вид. 7, 28, 29; кв.27, вид. 5, 22, 23; кв.28, вид. 5, 7, 8, 18, 20, 22; кв. 29, вид. 2, 6-10, 19, 20, 24; кв.30, вид. 9-13, 15, 27, 30.	філія «Городницьке лісове господарство» ДП "Ліси України"	Рішення XII сесії Житомирської обласної ради VI скликання від 22.11.12 № 718 «Про створення нових і зміну меж існуючих об'єктів природно-заповідного фонду місцевого значення»
156	Дідовицький	Гідрологічний	8,5	Звягельський район, ДП «Новоград-Волинський лісгосп АПК», Новоград-Волинське лісництво, кв. 7, вид.9	ДП «Новоград-Волинський лісгосп АПК»	Рішення вісімнадцятої сесії Житомирської обласної ради сьомого скликання від 12.09.18 № 1214 «Про утворення об'єктів природно-заповідного фонду місцевого значення»
157	Бережестський	Гідрологічний	60	Коростенський район, філія «Овруцьке спеціалізоване лісове господарство» ДП "Ліси України", Бережестське лісництво, кв. 27	філія «Овруцьке спеціалізоване лісове господарство» ДП "Ліси України"	Рішення восьмої сесії Житомирської обласної ради VIII скликання від 16.12. 2021 №362 "Про оголошення об'єктів природно-заповідного фонду місцевого значення"

158	Глозна	Гідрологічний	126,4	Коростенський район, філія «Білокоровицьке лісове господарство» ДП "Ліси України", Білокоровицьке лісництво, таксаційний квартал 12 (виділи 5 та 7) та квартал 13 (виділи 1-6 та 8)	філія «Білокоровицьке лісове господарство» Державного спеціалізованого господарського підприємства «Ліси України»	Рішення чотирнадцятої сесії Житомирської обласної ради VIII скликання від 16.03.2023 № 512 "Про оголошення нових об'єктів природно-заповідного фонду місцевого значення"
159	Малиновий мох	Гідрологічний	4,9	Коростенський район, Овруцька міська рада	Овруцька міська рада	Рішення чотирнадцятої сесії Житомирської обласної ради VIII скликання від 16.03.2023 № 511 "Про оголошення нових та розширення меж існуючих об'єктів природно-заповідного фонду місцевого значення"
160	Гудюча криниця	Гідрологічний	3	Коростенський район, Овруцька міська рада	Овруцька міська рада	Рішення чотирнадцятої сесії Житомирської обласної ради VIII скликання від 16.03.2023 № 511 "Про оголошення нових та розширення меж існуючих об'єктів природно-заповідного фонду місцевого значення"
161	Прибитоцький	Гідрологічний	41,5	Коростенський район, філія "Словечанське лісове господарство" ДП "Ліси України", Велідницьке лісництво кв. 4, вид 25, кв. 5 вид. 23, 24, 26, 33-38, 40, 41	філія "Словечанське лісове господарство" ДП "Ліси України"	Рішення вісімнадцятої сесії Житомирської обласної ради VIII скликання від 21.12.2023 № 659 "Про оголошення нових об'єктів природно-заповідного фонду місцевого значення"
	Разом	33	8592,1382			
162	Страусове перо	ботанічний	29,2	Звягельський район, філія «Городницьке лісове господарство» ДП "Ліси України", Городницьке лісництво, кв. 28, вид. 51, 52, 65, кв. 29, вид. 21, 22, 23, 34; кв. 31, вид. 1, 2, 3, 4, 9, 42	філія «Городницьке лісове господарство» ДП "Ліси України"	Рішення 16 сесії обласної ради п'ятого скликання від 15.08.08 № 642 «Про утворення об'єктів природно-заповідного фонду місцевого значення»

163	Берви	ботанічний	402	Житомирський район, філія «Радомишльське лісомисливське господарство» ДП "Ліси України", Поташнянське лісництво, кв. 46-49; кв. 60-62	філія «Радомишльське лісомисливське господарство» ДП "Ліси України"	Рішення облвиконкому від 03.12.1982 р. №489
164	Вереси	ботанічний	335	Коростенський район, філія «Олевське лісове господарство» ДП "Ліси України", Кам'янське лісництво, кв. 41, 43, 44	філія «Олевське лісове господарство» ДП "Ліси України"	Рішення 11 сесії 23 скликання облради від 29.11.2001
165	Вересна	ботанічний	56	Звягельський район, філія «Городницьке лісове господарство» ДП "Ліси України", Ярунське лісництво, кв. 53	філія «Городницьке лісове господарство» ДП "Ліси України"	Рішення облвиконкому від 23.12.1991 р. № 360
166	Ветьва	ботанічний	352	Коростенський район, філія «Олевське лісове господарство» ДП "Ліси України", Журжевицьке лісництво, кв. 12, вид. 1, 9, 10, 11, 16, 17; кв. 15, вид. 1, 2, 7, 8, 9, 14, 17, 23, 25; кв. 16, вид. 12-14, 16-26; кв. 17, вид. 8-11, 13-19; кв. 21, вид. 1-4, 6, 7, 8, 10, 16, 20; кв. 22; 28.	філія «Олевське лісове господарство» ДП "Ліси України"	Рішення 11 сесії 23 скликання облради від 29.11.2001
167	Густі острови	ботанічний	1366	Коростенський район, філія «Олевське лісове господарство» ДП "Ліси України", Журжевицьке лісництво, кв. 29, вид. 10, 15, 17, 18, 20-30; кв. 35, 36, 41; Руднянське лісництво, кв. 19, 20, 21, 26, 27, 28, 35, 42, 43, 49.	філія «Олевське лісове господарство» ДП "Ліси України"	Рішення 11 сесії 23 скликання облради від 29.11.2001. Рішення восьмої сесії Житомирської обласної ради VIII скликання від 16.12.2021 №364 "Про оголошення нових та розширення меж існуючих об'єктів природно-заповідного фонду місцевого значення"
168	Давиди	ботанічний	85,3	Житомирський район, ДП "Пулинський лісгосп АПК", Хорошівське лісництво кв. 41 вид. 1-9, 11-19; кв.42, вид. 20-25; кв. 55, вид. 57-69.	ДП "Пулинський лісгосп АПК"	Рішення 11 сесії 23 скликання облради від 29.11.2001

169	Діброва	ботанічний	698	Коростенський район, філія «Олевське лісове господарство» ДП "Ліси України", Руднянське лісництво, кв. 69, 70, 77, 82, 84, 85.	філія «Олевське лісове господарство» ДП "Ліси України"	Рішення 11 сесії 23 скликання облради від 29.11.2001
170	Квітневе	ботанічний	48,2	Житомирський район, філія «Коростишівське лісове господарство» ДП "Ліси України", Ходорківське лісництво, кв. 86, вид. 16, 21; кв. 87, вид. 7, 20; кв. 95, вид. 11, 20, 21; кв. 96, вид. 1, 8, 20, 21.	філія «Коростишівське лісове господарство» ДП "Ліси України"	Рішення облвиконкому від 07.03.1991р. № 68 Рішенням обласної ради від 26.12.2024 № 874 "Про зміну назви ботанічного заказника" назву "Жовтневе" змінено на "Квітневе"
171	Зажеревська дача	ботанічний	170	Коростенський район, філія «Лугинське лісове господарство» ДП "Ліси України", Лугинське лісництво, кв. 96, 97	філія «Лугинське лісове господарство» ДП "Ліси України"	Рішення облвиконкому від 17.09.1979 р. № 398
172	Замисловицький	ботанічний	116	Коростенський район, філія «Білокоровицьке лісове господарство» ДП "Ліси України", Поясківське лісництво, кв. 19, вид. 1, 2, 3, 7, 8, 14, 15, 16, 21, 22, 23, 26, 40, 41, Тепеницьке лісництво кв. 37, вид. 3, 5, 36, 37; кв. 49, вид. 10, 19, 30, 31; кв. 53, вид 18	філія «Білокоровицьке лісове господарство» ДП "Ліси України"	Рішення облвиконкому від 17.09.1979 р. № 398 Рішення облвиконкому від 02.04.1984 р. №115
173	Зелений мох	ботанічний	50	Коростенський район, філія «Словечанське лісове господарство» ДП "Ліси України", Велідницьке лісництво, кв. 73, вид. 1, 2, 3, 4, 5, 6, 7, 8, 9 кв. 74, вид. 1, 2, 3, 4, 56, 57	філія «Словечанське лісове господарство» ДП "Ліси України"	Рішення сесії обласної ради XXII скликання від 03.03.1995 р.
174	Ігорів Брід	ботанічний	344	Коростенський район, філія «Олевське лісове господарство» ДП "Ліси України", Сновидовицьке лісництво, кв. 12, 13, 20	філія «Олевське лісове господарство» ДП "Ліси України"	Рішення облвиконкому від 17.09.1979 р. № 398
175	Конвалія	ботанічний	72,2	Житомирський район, філія «Коростишівське лісове господарство» ДП "Ліси України", Дубовецьке лісництво, кв. 21, вид. 45, 46, 47, 48, 49, 50, 51; кв. 22, вид. 1, 2, 3, 4	філія «Коростишівське лісове господарство» ДП "Ліси України"	Рішення облвиконкому від 07.03.1991 р. № 68

176	Красносілка	ботанічний	120	Коростенський район, філія «Словечанське лісове господарство» ДП "Ліси України", Тхоринське лісництво, кв. 2	філія «Словечанське лісове господарство» ДП "Ліси України"	Рішення облвиконкому від 03.12.1982 р. №489
177	Крим'є	ботанічний	115	Коростенський район, філія «Словечанське лісове господарство» ДП "Ліси України", Городецьке лісництво, кв. 38	філія «Словечанське лісове господарство» ДП "Ліси України"	Рішення облвиконкому від 17.09.1979 р. № 398
178	Липницький	ботанічний	230	Коростенський район, філія «Лугинське лісове господарство» ДП "Ліси України", Липницьке лісництво, кв. 47, вид. 18, вид. 42; кв. 48, кв.51, вид. 26-30; кв. 52	філія «Лугинське лісове господарство» ДП "Ліси України"	Рішення сесії обласної ради ХХІІ скликання від 03.03.1995 р.
179	Липова піч	ботанічний	227	Звягельський район, філія «Ємільчинське лісове господарство» ДП "Ліси України", Королівське лісництво, кв. 30, 35	філія «Ємільчинське лісове господарство» ДП "Ліси України"	Рішення облвиконкому від 01.02.1988 р. № 27 "Про доповнення переліку державних заказників"
180	Лиса гора	ботанічний	787	Коростенський район, філія «Олевське лісове господарство» ДП "Ліси України", Олевське лісництво, кв. 19, 24-26, 33-35.	філія «Олевське лісове господарство» ДП "Ліси України"	Рішення 11 сесії 23 скликання облради від 29.11.2001
181	Ольгино	ботанічний	815	Звягельський район, ДП "Ємільчинський лісгосп АПК", Сербівське лісництво кв. 76,78,79,80,81,82,84	ДП "Ємільчинський лісгосп АПК"	Рішення облвиконкому від 23.12.1991 р. № 360
182	Плющ	ботанічний	29	Коростенський район, філія «Словечанське лісове господарство» ДП "Ліси України", Городецьке лісництво, кв. 8, вид. 15; кв.13, вид.6	філія «Словечанське лісове господарство» ДП "Ліси України"	Рішення облвиконкому від 07.03.1991 р. № 68
183	Прадуниха	ботанічний	428	Коростенський район, філія «Олевське лісове господарство» ДП "Ліси України", Кам'янське лісництво, кв. 55-59	філія «Олевське лісове господарство» ДП "Ліси України"	Рішення 11 сесії 23 скликання облради від 29.11.2001

184	Розсохівський	ботанічний	10	Коростенський район, с. Розсохівське	Природний заповідник "Древлянський"	Рішення облвиконкому від 07.03.1991 р. № 68
185	Собачий зуб	ботанічний	543	Житомирський район, філія «Баранівське лісомисливське господарство» ДП "Ліси України", Биківське лісництво, кв. 36 вид 1-31, кв. 37 вид 16-20, вид. 41 вид 1-27, кв. 42 вид 5-13, кв. 46 вид 1-31, кв. 52 вид 1-20, кв. 53 вид 1-37, кв. 54 вид 1-13	філія «Баранівське лісомисливське господарство» ДП "Ліси України"	Рішення 11 сесії 23 скликання облради від 29.11.2001
186	Хмелі	ботанічний	6,8	Коростенський район, філія «Овруцьке спеціалізоване лісове господарство» ДП "Ліси України", Журбенське лісництво, кв. 56, вид. 4, 5, 6	філія «Овруцьке слг» ДП "Ліси України"	Рішення облвиконкому від 03.12.1982 р. № 489
187	Циганка	ботанічний	327,6514	Коростенський район, Філія «Олевське лісове господарство» ДП "Ліси України", Журжевицьке лісництво, кв. 9, вид. 1,2,4, 6-8; кв.12, вид. 2-4, 6-8, 12-13; кв.15, вид. 3, 4, 18, 21; кв.16, вид. 1-4; кв.17, вид. 1, 2, 5-7. Філія «Олевське лісове господарство» ДП "Ліси України", Журжевицьке лісництво, кв 9 (у вид 2,5,6,10,11,12 вилучено смугу кріплення державного кордону між Україною і Республікою Білорусь шириною 5м); кв 12 (у вид 6,8,20,22 вилучено смугу кріплення державного кордону між Україною і Республікою Білорусь шириною 5м); кв 16 (у вид 1,2,3,4,5,27,29 вилучено смугу кріплення державного кордону між Україною і Республікою Білорусь шириною 5м); кв 17 (у вид 1,2,3,23,24,27 вилучено смугу кріплення державного кордону між Україною і Республікою Білорусь шириною 5м); кв 15 вид 3,4,18,21; кв 9 вид 1,4. 26.09.2024 вилучено прикордонну смугу площею 17,3886 га	філія «Олевське лісове господарство» ДП "Ліси України"	Рішення облвиконкому від 17.09.1979 р. № 398. Рішенням восьмої сесії Житомирської обласної ради VIII скликання від 16.12.2021 №363 "Про зміну меж об'єктів природно - заповідного фонду місцевого значення" вилучено 5-ти метвову смугу кріплення до кордону Рішення двадцять першої сесії VIII скликання від 26.09.2024 № 823 «Про зміну меж об'єктів природно-заповідного фонду місцевого значення» вилучено прикордонну смугу площею 17,3886 га

188	Підсніжник	ботанічний	287	Звягельський район, філія «Баранівське лісомисливське господарство» ДП "Ліси України", Зеремлянське лісництво, кв. 27 вид 1-52, кв. 28 вид 1-29, кв. 45 вид 1-28, кв. 46 вид 1-8.	філія «Баранівське лісомисливське господарство» ДП "Ліси України"	Рішення 22 сесії обласної ради п'ятого скликання від 13.11.09 №949 «Про утворення об'єктів природно-заповідного фонду місцевого значення».
189	Тішевки	ботанічний	14,5	Житомирський район, філія «Бердичівське лісове господарство» ДП "Ліси України", Романівське лісництво, кв. 34, вид. 1	філія «Бердичівське лісове господарство» ДП "Ліси України"	Рішення 23 сесії Житомирської обласної ради п'ятого скликання від 18.03.10 № 1023 «Про утворення об'єкта природно-заповідного фонду місцевого значення» (площа становить 14,0 га). Рішенням XII сесії Житомирської обласної ради VI скликання від 22.11.12 № 718 «Про створення нових і зміну меж існуючих об'єктів природно-заповідного фонду місцевого значення» площу заказника змінено з 14,0 га на 14,5 га
190	Урочище Верба	ботанічний	102,9	Звягельський район, ДП «Смільчинський лісгосп АПК», Смільчинське лісництво, кв. 59	ДП «Смільчинський лісгосп АПК»	Рішення сімнадцятої сесії Житомирської обласної ради сьомого скликання від 26.07.18 №919 «Про утворення об'єктів природно-заповідного фонду місцевого значення».
191	Голубіївський ліс	ботанічний	145,7	Бердичівський район, філія «Коростишівське лісове господарство» ДП "Ліси України", Ружинське лісництво, кв. 32 вид. 1-12, кв. 33 вид. 1-15, кв. 34 вид. 1-17 (134,0 га), ДП «Коростишівський лісгосп АПК», Андрушівське лісництво, кв. 129, вид. 3,4,5 (11,7 га)	філія «Коростишівське лісове господарство» ДП "Ліси України", ДП «Коростишівський лісгосп АПК»	Рішення п'ятнадцятої сесії Житомирської обласної ради сьомого скликання від 07.03.2018 №998 «Про утворення об'єктів природно-заповідного фонду місцевого значення».
192	Карачина гора	ботанічний	24	Бердичівський район, філія «Коростишівське лісове господарство» ДП "Ліси України", Ружинське лісництво, кв. 37, вид. 4	філія «Коростишівське лісове господарство» ДП "Ліси України"	Рішення п'ятнадцятої сесії Житомирської обласної ради сьомого скликання від 07.03.2018 №998 «Про утворення об'єктів природно-заповідного фонду місцевого значення».

193	Урочище «Пісковня»	ботанічний	22,8	Житомирський район, ДП «Романівський лісгосп АПК» Соболівське лісництво, квартал 63 виділ 8 (1,6 га), виділ 9 (2,9 га), виділ 10 (1,2 га), виділ 11 (1,6 га), виділ 18 (1,1 га), виділ 19 (1,1 га), виділ 20 (1,5 га), виділ 21 (2,7 га), виділ 22 (2,0 га), виділ 23 (1,2 га), виділ 24 (3,7 га), виділ 25 (1,1 га), виділ 26 (1,1 га).	ДП «Романівський лісгосп АПК»	Рішення тридцять другої сесії Житомирської обласної ради сьомого скликання від 08.10.2020 №2044 «Про оголошення об'єкта природно-заповідного фонду місцевого значення».
194	Черевківський	ботанічний	228	Коростенський район, ДП "Словечанський лісгосп АПК", Рокитнянське лісництво, кв. 35, кв. 45	ДП "Словечанський лісгосп АПК"	Рішення четвертої сесії Житомирської обласної ради VIII скликання від 27.05.2021 №155 "Про оголошення ботанічного заказника місцевого значення "Черевківський"
195	Урочище Лофіцьке	ботанічний	174,3	Звягельський район, ДП "Ємільчинський лісгосп АПК", Барашівське лісництво, кв. 27, кв. 28	ДП "Ємільчинський лісгосп АПК"	Рішення четвертої сесії Житомирської обласної ради VIII скликання від 27.05.2021 №158 "Про оголошення об'єктів природно- заповідного фонду місцевого значення
196	Морозовий	ботанічний	74,7	Коростенський район, філія «Білокоровицьке лісове господарство» ДП "Ліси України", Білокоровицьке лісництво, кв. 20, вид. 7, 17, 19	філія «Білокоровицьке лісове господарство» ДП "Ліси України"	Рішення восьмої сесії Житомирської обласної ради VIII скликання від 16.12.2021 №364 "Про оголошення нових та розширення меж існуючих об'єктів природно-заповідного фонду місцевого значення"
197	Дубок	ботанічний	48,2	Коростенський район, філія «Лугинське лісове господарство» ДП "Ліси України", Бовсунівське лісництво, кв. 53, вид. 4, 5, 6, 7, 11, 12	філія «Лугинське лісове господарство» ДП "Ліси України"	Рішення восьмої сесії Житомирської обласної ради VIII скликання від 16.12.2021 №364 "Про оголошення нових та розширення меж існуючих об'єктів природно-заповідного фонду місцевого значення"

198	Кам'янка	ботанічний	7,5	Житомирський район, у межах річки Случ, за межами смт Миропіль Миропільської селищної територіальної громади (географічні координати: 50.096364, 27.685663)	Миропільська селищна рада	Рішення двадцятої сесії Житомирської обласної ради VIII скликання від 20.06.2024 № 767 "Про оголошення нових об'єктів природно-заповідного фонду місцевого значення"
199	Княжа гора	ботанічний	6,1	Житомирський район, в адміністративних межах Романівської селищної ради, біля с. Вільха	Романівська селищна рада	Рішення двадцять третьої сесії VIII скликання від 26.12.2024 № 876 «Про оголошення нових об'єктів природно-заповідного фонду місцевого значення»
	Разом	38	8898,0514			
200	Барвенкове	загальнозоологічний	41,9	Коростенський район, філія «Коростенське лісомисливське господарство» ДП "Ліси України", Ушомирське лісництво, кв. 9, вид. 29; кв. 10, вид. 21, 22, 23, 26.	філія «Коростенське лісомисливське господарство» ДП "Ліси України"	Рішення облвиконкому від 21.01.1982 р. № 26
201	Берльоне	загальнозоологічний	843	Коростенський район, філія «Олевське лісове господарство» ДП "Ліси України", Покровське лісництво, кв. 8-13, 15, 17, землі Олевської міської ради 65,0 га	філія «Олевське лісове господарство» ДП "Ліси України", Олевська міська рада	Рішення 11 сесії 23 скликання облради від 29.11.2001, розширено межі на 65,0 га рішенням чотирнадцятої сесії Житомирської обласної ради VIII скликання від 16.03.2023 № 511 "Про оголошення нових та розширення меж існуючих об'єктів природно-заповідного фонду місцевого значення"

202	Боброве болото	загальнозоологічний	56	Житомирський район, філія «Коростишівське лісове господарство» ДП "Ліси України", Смолівське лісництво, кв.117, вид. 1-19	філія «Коростишівське лісове господарство» ДП "Ліси України"	Рішення облвиконкому від 07.03.1991 р. № 68
203	Довгий брід	загальнозоологічний	663	Житомирський район, філія «Бердичівське лісове господарство» ДП "Ліси України", Романівське лісництво, кв. 17, 18, 19, 20, 21, 22, 23, 24, 39, 40, 41, 42, 43	філія «Бердичівське лісове господарство» ДП "Ліси України"	Рішення 11 сесії 23 скликання облради від 29.11.2001
204	Довгий мох	загальнозоологічний	85	Коростенський район, філія «Словечанське лісове господарство» ДП "Ліси України", Велідницьке лісництво, кв. 83, вид. 24, 25, 26; кв. 84, вид. 10, 17, 18, 21, 22, 23, 27; кв. 85, вид. 56; кв. 89, вид. 4, 5, 9, 14, 18, 19	філія «Словечанське лісове господарство» ДП "Ліси України"	Рішення сесії обласної ради XXII скликання від 03.03.1995 р.

205	Заболоття	загальнозоологічний	3004,56	<p>Коростенський район, ДП “Словечанський лісгосп АПК”, Бігунське лісництво, кв. 4 (у вид. 1 вилучено смугу кріплення державного кордону між Україною і Республікою Білорусь шириною 5 м); кв. 8 (у вид. 1, 2, 3, 4, 5, 6, 16, 17 вилучено смугу кріплення державного кордону між Україною і Республікою Білорусь шириною 5 м); кв.12 (у вид. 1, 2, 11, 23, 24 вилучено смугу кріплення державного кордону між Україною і Республікою Білорусь шириною 5 м); кв. 14, кв. 18 (у вид. 1, 2, 22 вилучено смугу кріплення державного кордону між Україною і Республікою Білорусь шириною 5 м); кв. 19; кв. 20, кв. 24 (у вид. 1, 20, 22 вилучено смугу кріплення державного кордону між Україною і Республікою Білорусь шириною 5 м); кв. 25; кв.26, кв.30 (у вид. 1,66, 67 вилучено смугу кріплення державного кордону між Україною і Республікою Білорусь шириною 5 м); кв.32, кв.34 (у вид. 1,16 вилучено смугу кріплення державного кордону між Україною і Республікою Білорусь шириною 5 м); кв. 35, вид. 1; кв. 37, кв. 40-43, кв. 45-52.</p>	ДП “Словечанський лісгосп АПК”	Рішення 14 сесії обласної ради ХХІІІ скликання від 04.07.2000 р. Рішення восьмої сесії Житомирської обласної ради VIII скликання від 16.12.2021 №363 "Про зміну меж об'єктів природно-заповідного фонду місцевого значення"
206	Кленовський	загальнозоологічний	296	<p>Звягельський район, філія «Городницьке лісове господарство» ДП "Ліси України", Кленівське лісництво, кв. 1, вид. 21-33; кв. 2, вид. 24-44; кв.3, вид. 28-46, кв. 5, вид. 1-14; кв. 6, вид. 1-9, 35-37</p>	філія «Городницьке лісове господарство» ДП "Ліси України"	Рішення облвиконкому від 07.03.1991 р. № 68

207	Соловийове	загальнозоологічний	1427,4403	<p>Коростенський район, філія «Овруцьке спеціалізоване лісове господарство» ДП "Ліси України", Піщаницьке лісництво, кв. 20 (у вид 3, 4, 11, 18, 20, 23, 25,28, 30, 34 вилучено смугу кріплення державного кордону між Україною і Республікою Білорусь шириною 5 м); кв. 24 (у вид. 10, 18, 19, 20, 32 вилучено смугу кріплення державного кордону між Україною і Республікою Білорусь шириною 5 м); кв.25 (у вид. 1, 3, 4, 5, 7, 9, 11 вилучено смугу кріплення державного кордону між Україною і Республікою Білорусь шириною 5 м); кв. 26, кв. 29- кв. 30, кв. 31 (у вид. 2, 3, 4, 5, 12 вилучено смугу кріплення державного кордону між Україною і Республікою Білорусь шириною 5 м); кв. 32 (у вид. 1, 2, 4, 7, 8, 10, 13, 16, 18 вилучено смугу кріплення державного кордону між Україною і Республікою Білорусь шириною 5 м); кв. 33, кв. 36-41; кв. 47, вид. 8. 26.09.2024 вилучено прикордонну смугу площею 17,7597 га</p>	<p>філія «Овруцьке спеціалізоване лісове господарство» ДП "Ліси України"</p>	<p>Рішення 7 сесії 24 скликання облради від 23.04.2003р. № 207. Рішення восьмої сесії Житомирської обласної ради VIII скликання від 16.12.2021 № 363 "Про зміну меж об'єктів природно-заповідного фонду місцевого значення" Рішенням двадцять першої сесії VIII скликання від 26.09.2024 № 823 «Про зміну меж об'єктів природно-заповідного фонду місцевого значення» вилучено прикордонну смугу площею 17,7597 га</p>
208	Сич	загальнозоологічний	344	<p>Звягельський район, філія «Ємільчинське лісове господарство» ДП "Ліси України", Глумчанське лісництво, кв. 28, 29, 30</p>	<p>філія «Ємільчинське лісове господарство» ДП "Ліси України"</p>	<p>Рішення 7 сесії 24 скликання облради від 23.04.2003р. № 207</p>

209	Тетеревиний тік	загальнозоологічний	108	Житомирський район, філія «Коростенське лісомисливське господарство» ДП "Ліси України", Новозаводське лісництво, кв. 73, 74	філія «Коростенське лісомисливське господарство» ДП "Ліси України"	Рішення облвиконкому від 07.03.1991 р. № 68
210	Токов мох	загальнозоологічний	454	Звягельський район, філія «Ємільчинське лісове господарство» ДП "Ліси України", Жужельське лісництво, кв. 2, 3, 10, 11	філія «Ємільчинське лісове господарство» ДП "Ліси України"	Рішення облвиконкому від 01.02.1988 р. № 27 "Про доповнення переліку державних заказників"
211	Токовище	загальнозоологічний	201	Коростенський район, ДП "Словечанський лісгосп АПК", Бігунське лісництво, кв. 38	ДП "Словечанський лісгосп АПК"	Рішення облвиконкому від 23.12.1991 р. № 360
212	Чернеча	загальнозоологічний	228	Житомирський район, філія «Бердичівське лісове господарство» ДП "Ліси України", Любарське лісництво, кв. 27, 28, 29	філія «Бердичівське лісове господарство» ДП "Ліси України"	Рішення сесії обласної ради ХХІІ скликання від 03.03.1995 р.

213	Щабель	загальнозоологічний	72	Коростенський район, філія «Коростенське лісомисливське господарство» ДП "Ліси України", Ушомирське лісництво, кв. 21, вид. 2, 12, 16, 17, 29; кв. 22, вид. 17, 18, 25, 27, 28, 32; кв. 23, вид. 8, 9, 10, 12, 13; кв. 28, вид. 1, 2, 3; кв. 29, вид. 1, 2, 3, 4.	філія «Коростенське лісомисливське господарство» ДП "Ліси України"	Рішення облвиконкому від 21.01.1982 р. № 26
214	Товкачове	загальнозоологічний	629	Коростенський район, філія «Овруцьке спеціалізоване лісове господарство» ДП "Ліси України", Овруцьке лісництво, квартали 4, 5; Прилуцьке лісництво, квартали 70, 71, 76 (крім вид. 36, 46)	філія «Овруцьке спеціалізоване лісове господарство» ДП "Ліси України"	Рішення 20 сесії обласної ради п'ятого скликання від 28.05.09 № 819 «Про утворення об'єктів природно-заповідного фонду місцевого значення»
215	Сестробиль	загальнозоологічний	832	Звягельський район, філія «Баранівське лісомисливське господарство» ДП "Ліси України", Явненське лісництво, кв. 18, кв. 19, кв. 23-28	філія «Баранівське лісомисливське господарство» ДП "Ліси України"	Рішення 22 сесії обласної ради п'ятого скликання від 13.11.09 №949 «Про утворення об'єктів природно-заповідного фонду місцевого значення».
216	Бовсунівський	загальнозоологічний	1516	Коростенський район, філія «Лугинське лісове господарство» ДП "Ліси України", Бовсунівське лісництво, кв. 47, кв. 48, кв. 49, кв. 50, кв. 51, кв. 57, кв. 58, кв. 59, кв. 60, кв. 61, кв. 64, кв. 65, кв. 66, кв. 67, кв. 68, кв. 69	філія «Лугинське лісове господарство» ДП "Ліси України"	Рішення двадцять шостої сесії Житомирської обласної ради п'ятого скликання від 08.09.10 №1163 «Про утворення об'єктів природно-заповідного фонду місцевого значення»

217	Борутинський	загальнозоологічний	3116	Коростенський район, філія «Овруцьке спеціалізоване лісове господарство» ДП "Ліси України", Борутинське лісництво, кв. 1 (площа 78 га), кв. 2 (площа 64 га), кв. 3 (площа 85 га), кв. 4 (площа 113 га), кв. 7 (площа 108 га), кв. 8 (площа 111 га), кв. 9 (площа 56 га), кв. 12 (площа 112 га), кв. 13 (площа 122 га), кв. 14 (пл. 73 га), кв. 18 (пл. 111 га), кв. 19 (пл. 120 га), кв. 20 (пл. 111 га), кв. 21 (пл. 160 га), кв. 28 (пл. 109 га), кв. 29 (пл. 111 га), кв. 30 (пл. 69 га), кв. 36 (пл. 125 га), кв. 37 (пл. 116 га), кв. 38 (пл. 117 га), кв. 39 (пл. 117 га), кв. 40 (пл. 135 га), кв. 45 (пл. 108 га), кв. 46 (пл. 110 га), кв. 47 (пл. 122 га), кв. 48 (пл. 113 га), кв. 54 (пл. 107 га), кв. 55 (пл. 110 га), кв. 56 (пл. 123 га)	філія «Овруцьке спеціалізоване лісове господарство» ДП "Ліси України"	Рішення п'ятої сесії обласної ради VI скликання від 17.05.11 р. № 208 «Про утворення об'єкта природно-заповідного фонду місцевого значення»
218	Кам'янський	загальнозоологічний	166,8	Коростенський район, ДП «Малинський лісгосп АПК», Недашківське лісництво, кв. 5, вид. 1 – 25 (площа 85,2 га), кв. 6, вид. 1 – 23 (площа 81,6 га)	ДП «Малинський лісгосп АПК»	Рішення IX сесії Житомирської обласної ради VI скликання від 22.03.12 № 503 «Про створення нових та уточнення площі існуючого об'єкта природно-заповідного фонду місцевого значення»
219	Урочище Пасічне	загальнозоологічний	58,5	Житомирський район, ДП "Коростишівський лісгосп АПК", Шахворотівське лісництво, кв. 50, вид. 10 - 18, 20 - 25, 35 - 40; кв. 56, вид. 30, 31, 35, 40 - 42, 49	ДП "Коростишівський лісгосп АПК"	Рішення восьмої сесії Житомирської обласної ради VIII скликання від 16.12.2021 № 362 "Про оголошення об'єктів природно-заповідного фонду місцевого значення"

	Разом		20	14142,2003			
220	Колонія капелю	орнітологічний	3,4	Житомирський район, ДП "Пулинський лісгосп АПК", Хорошівське лісництво кв. 41, вид. 10	ДП "Пулинський лісгосп АПК"	Рішення десятої сесії обласної ради XXII скликання від 22.11.1997 р.	
221	Мусівка	орнітологічний	325	Бердичівський район, філія «Коростишівське лісове господарство» ДП "Ліси України", Ружинське лісництво, кв. 73, 74, 75, 76, 77, 78, 79	філія «Коростишівське лісове господарство» ДП "Ліси України"	Рішення облради від 29.11.2001 "Про території та об'єкти природно- заповідного фонду" (площа становить 45,0 га: Бердичівський р- н, ДП "Коростишівське ЛГ", Ружинське лісництво, кв. 77). Рішенням Житомирської обласної ради від 22.11.2012 № 718 «Про створення нових і зміну меж існуючих об'єктів природно- заповідного фонду місцевого значення» розширено межі заказника за рахунок кварталів 73, 74, 75, 76, 78, 79 Ружинського лісництва, після чого його площа становить 325 га	
222	Власенки	орнітологічний	121	Бердичівський район, філія «Коростишівське лісове господарство» ДП "Ліси України", Ружинське лісництво, кв. 71, 72.	філія «Коростишівське лісове господарство» ДП "Ліси України"	Рішення 11 сесії 23 скликання облради від 29.11.2001 "Про території та об'єкти природно- заповідного фонду"	
	Разом		3	449,4			

223	Камінне село	геологічний	15	Коростенський район, філія «Білокоровицьке лісове господарство» ДП "Ліси України", Замисловицьке лісництво, кв. 54, вид. 30 - 39; кв. 62, вид. 1 - 4;	філія «Білокоровицьке лісове господарство» ДП "Ліси України"	Рішення облвиконкому від 01.02.1988 р. № 27 Про доповнення переліку державних заказників"
	Разом	1	15			
Разом		203	84763,825			

ПАМ'ЯТКИ ПРИРОДИ МІСЦЕВОГО ЗНАЧЕННЯ

224	Алея верб	ботанічна	0,1	Житомирський район, Житомирський р-н, с. Рижани, біля середньої школи	Хорошівська селищна рада	Рішення X сесії облради XXII скликання від 22.11.97 р.
225	Віковий дуб	ботанічна	0,01	Житомирський район, Житомирський р-н, с. Гацьківка, подвір'я будинку № 9, вул. Корольова, садиба Паламарчука Степана Петровича	Домогосподар Паламарчук Степан Петрович	Рішення III сесії обласної ради XXIII скликання від 17.09.1998 р.
226	Грабчаковий ліс	ботанічна	19,8	Житомирський район, ДП "Коростишівський лісгосп АПК", Старосілецьке лісництво кв. 2, вид. 5, 7 (за лісовпорядкуванням 2015 року)	ДП "Коростишівський лісгосп АПК"	Рішення 7 сесії 24 скликання обласної ради від 23.04.2003р. № 207
227	Деревицькі модрина	ботанічна	20	Житомирський район, філія «Бердичівське лісове господарство» ДП "Ліси України", Любарське лісництво, кв.12, вид. 18, 21	філія «Бердичівське лісове господарство» ДП "Ліси України"	Рішення 14 сесії обласної ради XXIII скликання від 04.07.2000 р.
228	Добринські дуби	ботанічна	0,05	Коростенський район, с. Добринь, навпроти будинку №5	Іршанська селищна рада	Рішення III сесії обласної ради XXIII скликання від 17.09.1998 р.

229	Дуб Велетень	ботанічна	0,01	Бердичівський район, філія «Коростишівське лісове господарство» ДП "Ліси України", Андрушівське лісництво, кв. 46, вид.4	філія «Коростишівське лісове господарство» ДП "Ліси України"	Рішення облвиконкому від 31.03.1964 р. № 149
230	Липка	ботанічна	0,01	Житомирський район, с. Степок, подвір'я ЗОШ І-ІІІ ст.	Степківська ЗОШ І-ІІІ ст.	Рішення 14 сесії обласної ради ХХІІІ скликання від 04.07.2000 р.
231	Романівські дуби	ботанічна	40	Житомирський район, філія «Бердичівське лісове господарство» ДП "Ліси України", Романівське лісництво, кв. 30, виділ 1, кв.31, виділ 13	філія «Бердичівське лісове господарство» ДП "Ліси України"	Рішення 14 сесії обласної ради ХХІІІ скликання від 04.07.2000 р.
232	Сім лип	ботанічна	0,15	Житомирський район, с. Корчівка (північно-східна околиця)	Черняхівська селищна рада	Рішення 14 сесії обласної ради ХХІІІ скликання від 04.07.2000 р.
233	Тополі Стебницького	ботанічна	0,01	Житомирський район, с. Стебниця	Хорошівська селищна рада	Рішення X сесії облради ХХІІ скликання від 22.11.97 р.
234	Урочище Криниченька (чотири дуби віком 550 р.)	ботанічна	0,1	Житомирський район, філія «Радомишльське лісомисливське господарство» ДП "Ліси України", Поташнянське лісництво, кв. 5, вид.11	філія «Радомишльське лісомисливське господарство» ДП "Ліси України"	Рішення облвиконкому від 31.03.1964 р. № 149
235	Урочище Тригир'я (три дуби черешчаті, 500-550 р.)	ботанічна	0,1	Житомирський район, філія «Коростенське лісомисливське господарство» ДП "Ліси України" Тригирське лісництво, кв. 18, вид.2	філія «Коростенське лісомисливське господарство» ДП "Ліси України"	Рішення облвиконкому від 31.03.1964 р. № 149
236	Урочище "Язвін-1" (одинокий дуб черешчатий 300 р.)	ботанічна	0,01	Коростенський район, філія «Овруцьке спеціалізоване лісове господарство» ДП "Ліси України", Ситовецьке лісництво, кв. 22, вид.6	філія «Овруцьке спеціалізоване лісове господарство» ДП "Ліси України"	Рішення облвиконкому від 20.11.1967 р. № 610

237	Урочище "Язвін-2" (одинокий дуб черешчатий 280 р.)	ботанічна	0,01	Коростенський район, філія «Овруцьке спеціалізоване лісове господарство» ДП "Ліси України", Ситовецьке лісництво, кв. 22, вид. 6	філія «Овруцьке спеціалізоване лісове господарство» ДП "Ліси України"	Рішення облвиконкому від 20.11.1967 р. № 610
238	Урочище "Язвін-3" (одинокий дуб черешчатий 280 р.)	ботанічна	0,01	Коростенський район, філія «Овруцьке спеціалізоване лісове господарство» ДП "Ліси України", Ситовецьке лісництво, кв. 22, вид. 6	філія «Овруцьке спеціалізоване лісове господарство» ДП "Ліси України"	Рішення облвиконкому від 20.11.1967 р. № 610
239	Богданів дуб	ботанічна	0,03	Звягельський район, філія «Городницьке лісове господарство» ДП "Ліси України", Пилиповецьке лісництво, кв. 2, вид. 17	філія «Городницьке лісове господарство» ДП "Ліси України"	Рішення II сесії обласної ради VI скликання від 14.12.10 № 21 «Про утворення об'єкта природно-заповідного фонду місцевого значення»
240	Чорна береза	ботанічна	0,01	Житомирський район, с. Стебниця, біля тваринницької ферми	Хорошівська селищна рада	Рішення III сесії облради XXIII скликання від 17.09.1998р.
241	Базарські в'язи	ботанічна	0,2	Коростенський район, Народицька селищна рада, с. Базар	Народицька селищна рада	Рішення тридцять другої сесії Житомирської обласної ради сьомого скликання від 08.10.2020 №2041 «Про оголошення об'єкта природно-заповідного фонду місцевого значення».
242	Поліський дуб	ботанічна	0,01	Коростенський район, біля центральної садиби Поліського природного заповідника (с. Селезівка Словечанської сільської ради)	Поліський природний заповідник	Рішення дванадцятої сесії Житомирської обласної ради VIII скликання від 07.12.2022 № 474 "Про оголошення об'єктів природно-заповідного фонду місцевого значення"
243	Дуб монастирський	ботанічна	0,01	Житомирський район, м. Житомир, вул. Велика Бердичівська, 45	Житомирська міська рада	Рішення чотирнадцятої сесії Житомирської обласної ради VIII скликання від 16.03.2023 № 511 "Про оголошення нових та розширення меж існуючих об'єктів природно-заповідного фонду місцевого значення"

244	Дуб Ігнатія Крашевського	ботанічна	0,01	Житомирський район, м. Житомир, вул. Любарська, 4	Житомирська міська рада	Рішення чотирнадцятої сесії Житомирської обласної ради VIII скликання від 16.03.2023 № 511 "Про оголошення нових та розширення меж існуючих об'єктів природно-заповідного фонду місцевого значення"
245	Чарівні луки	ботанічна	6,5	Бердичівський район, за межами с. Голубіївка Ружинської селищної ради Бердичівського району	Ружинська селищна рада	Рішення вісімнадцятої сесії Житомирської обласної ради VIII скликання від 21.12.2023 № 659 "Про оголошення нових об'єктів природно-заповідного фонду місцевого значення"
246	Рябчик	ботанічна	9	Бердичівський район, ДП "Коростишівський лісгосп АПК", Андрушівське лісництво, кв. 130 вид. 1 (площа 6,7 га), вид. 2 (площа 2,3 га)	ДП "Коростишівський лісгосп АПК"	Рішення вісімнадцятої сесії Житомирської обласної ради VIII скликання від 21.12.2023 № 659 "Про оголошення нових об'єктів природно-заповідного фонду місцевого значення"
247	Людвиківка	ботанічна	4,6	Житомирський район, ДП «Романівський лісгосп АПК» ЖОКАП «Житомироблагроліс» Житомирської обласної ради (Соболівське лісництво, квартал 55, вид. 19, 25, 26, 29)	ДП «Романівський лісгосп АПК» ЖОКАП «Житомироблагроліс» Житомирської обласної ради	Рішення двадцятої сесії Житомирської обласної ради VIII скликання від 20.06.2024 № 767 "Про оголошення нових об'єктів природно-заповідного фонду місцевого значення"
248	Провалівка	ботанічна	5,7	Житомирський район, за межами с. Пединка Любарської селищної територіальної громади Житомирського району (координати: 49.8755, 27.7098)	Любарська селищна рада	Рішення двадцятої сесії Житомирської обласної ради VIII скликання від 20.06.2024 № 767 "Про оголошення нових об'єктів природно-заповідного фонду місцевого значення"
249	Булатка	ботанічна	3,6	Коростенський район, ДП «Коростенський лісгосп АПК» ЖОКАП «Житомироблагроліс» Житомирської обласної ради (Меленівське лісництво, кв. 41, вид. 57)	ДП «Коростенський лісгосп АПК» ЖОКАП «Житомироблагроліс» Житомирської обласної ради	Рішення двадцять третьої сесії VIII скликання від 26.12.2024 № 876 «Про оголошення нових об'єктів природно-заповідного фонду місцевого значення»

250	Квітучий берег	ботанічна	0,68	Житомирський район, знаходиться в адміністративних межах Глибочицької сільської ради, між селами В. Кошарища та Колодязьки	Глибочицька сільська рада	Рішення двадцять третьої сесії VIII скликання від 26.12.2024 № 876 «Про оголошення нових об'єктів природно-заповідного фонду місцевого значення»
251	Орхідейний берег	ботанічна	5,3	Бердичівський район, в адміністративних межах Райгородської сільської ради, біля с. Бистрик	Райгородська сільська рада	Рішення двадцять третьої сесії VIII скликання від 26.12.2024 № 876 «Про оголошення нових об'єктів природно-заповідного фонду місцевого значення»
252	Коростенські орхідеї	ботанічна	2,9	Коростенський район, в адміністративних межах Коростенської міської ради, біля м. Коростень	Коростенська міська рада	Рішення двадцять третьої сесії VIII скликання від 26.12.2024 № 876 «Про оголошення нових об'єктів природно-заповідного фонду місцевого значення»
253	Орхідеї зозульки	ботанічна	4,2998	Коростенський район, знаходиться в адміністративних межах Олевської міської ради, біля с. Корощине, кадастровий номер: 1824486200:10:000:0559	Олевська міська рада	Рішення двадцять третьої сесії VIII скликання від 26.12.2024 № 876 «Про оголошення нових об'єктів природно-заповідного фонду місцевого значення»
254	Орхідейне болото	ботанічна	3,1	Коростенський район, в адміністративних межах Коростенської міської ради, біля с. Кожухівка	Коростенська міська рада	Рішення двадцять третьої сесії VIII скликання від 26.12.2024 № 876 «Про оголошення нових об'єктів природно-заповідного фонду місцевого значення»
255	Орхідейний куточок	ботанічна	3,9	Коростенський район, ДП «Малинський лісгосп АПК», Барвінківське лісництво, кв. 23, вид. 31	ДП «Малинський лісгосп АПК» ЖОКАП «Житомироблагроліс» Житомирської обласної ради	Рішення двадцять третьої сесії VIII скликання від 26.12.2024 № 876 «Про оголошення нових об'єктів природно-заповідного фонду місцевого значення»
	Разом	32	130,2198			

256	Овруцька	пралісова	20,5	Коростенський район, філія «Овруцьке спеціалізоване лісове господарство» ДП "Ліси України", Овруцьке лісництво, кв. 1, вид. 18, вид.19, вид.31, вид. 36, охоронна зона становить не менше подвійної висоти деревостану	філія «Овруцьке спеціалізоване лісове господарство» ДП "Ліси України"	Рішення четвертої сесії Житомирської обласної ради VIII скликання від 27.05.2021 №154 "Про оголошення на території Коростенського району пам'яток природи місцевого значення" Рішення двадцять третьої сесії VIII скликання від 26.12.2024 № 875 «Про встановлення охоронних зон об'єктів природно-заповідного фонду»
257	Сирницька	пралісова	78,2	Коростенський район, філія «Словечанське лісове господарство» ДП "Ліси України" Сирницьке лісництво, кв. 68, вид. 9, вид. 31, вид.49; кв. 69, вид. 21; кв. 78, вид.9; кв. 79, вид. 1, вид. 33; кв. 87, вид. 4, охоронна зона становить не менше подвійної висоти деревостану	філія «Словечанське лісове господарство» ДП "Ліси України"	Рішення четвертої сесії Житомирської обласної ради VIII скликання від 27.05.2021 №154 "Про оголошення на території Коростенського району пам'яток природи місцевого значення" Рішення двадцять третьої сесії VIII скликання від 26.12.2024 № 875 «Про встановлення охоронних зон об'єктів природно-заповідного фонду»
258	Бережестська	пралісова	26	Коростенський район, філія «Овруцьке спеціалізоване лісове господарство» ДП "Ліси України", Бережестське лісництво, кв. 65, вид. 20, охоронна зона становить не менше подвійної висоти деревостану	філія «Овруцьке спеціалізоване лісове господарство» ДП "Ліси України"	Рішення четвертої сесії Житомирської обласної ради VIII скликання від 27.05.2021 №154 "Про оголошення на території Коростенського району пам'яток природи місцевого значення" Рішення двадцять третьої сесії VIII скликання від 26.12.2024 № 875 «Про встановлення охоронних зон об'єктів природно-заповідного фонду»

259	Народицька	пралісова	22,9	Коростенський район, філія "Народицьке спеціалізоване лісове господарство" ДП "Ліси України", Закусилівське лісництво, кв. 115 вид 18, 21, 22, кв. 116 вид. 13, кв. 123 вид. 4, 124 вид. 1, охоронна зона становить не менше подвійної висоти деревостану	філія "Народицьке спеціалізоване лісове господарство" ДП "Ліси України"	Рішення вісімнадцятої сесії Житомирської обласної ради VIII скликання від 21.12.2023 № 659 "Про оголошення нових об'єктів природно-заповідного фонду місцевого значення"
	Разом	4	147,6			
260	Життедайне джерело Богородиці	гідрологічна	0,1	Житомирський район, учгосп "Україна", 3 км від смт Черняхів, 400 м ліворуч дороги Черняхів - Пулини	Учгосп "Україна" Житомирського національного агроекологічного університету	Рішення 14 сесії обласної ради ХХІІІ скликання від 04.07.2000 р.
261	Радонові джерела	гідрологічна	0,01	Житомирський район, м. Житомир, вул. Жуйка, 47	Житомирський облздороввідділ, обллікцентр вертибрології і реабілітації	Рішення облвиконкому від 07.12.1970 р. № 624
262	Криничка	гідрологічна	0,04	Житомирський район, с. Старий Бобрин	Новоборівська селищна рада	Рішення 14 сесії обласної ради ХХІІІ скликання від 04.07.2000 р.

263	Урочище «Нивки»	гідрологічна	11,41	Житомирський район, Станишівська сільська рада	Станишівська сільська рада	Рішення тридцять другої сесії Житомирської обласної ради сьомого скликання від 08.10.2020 №2043 «Про оголошення об'єкта природно-заповідного фонду місцевого значення» (3 га), розширено межі на 8,41 га рішенням чотирнадцятої сесії Житомирської обласної ради VIII скликання від 16.03.2023 № 511 "Про оголошення нових та розширення меж існуючих об'єктів природно-заповідного фонду місцевого значення"
	Разом	4	11,56			
264	Баранячі лоби	геологічна	0,1	Коростенський район, м.Коростень, міський парк, на березі р.Уж	Коростенська міська рада	Рішення облвиконкому від 20.11.1967 р. № 610
265	Велетенські котли	геологічна	0,1	Коростенський район, м. Коростень, міський парк, на березі р.Уж	Коростенська міська рада	Рішення облвиконкому від 20.11.1967 р. № 610
266	Виходи гранітів лизниківського типу	геологічна	4,8	Житомирський район, с. Лизник, північна стінка кар'єру	ВАТ «Лезниківський кар'єр»	Рішення III сесії обласної ради ХХІІІ скликання від 17. 09. 1998 р.
267	Відслонення білокоровицьких кварцитів	геологічна	0,5	Коростенський район, філія «Білокоровицьке лісове господарство» ДП "Ліси України", Озерянське лісництво кв. 23, вид. 24	філія «Білокоровицьке лісове господарство» ДП "Ліси України"	Рішення III сесії обласної ради ХХІІІ скликання від 17.09. 1998 р.

268	Відслонення головинського габро	геологічна	0,1	Житомирський район, с. Сліпчиці, східний кар'єр	ЗАТ Головинський кар'єр "Граніт"	Рішення III сесії обласної ради XXIII скликання від 17.09.1998 р.
269	Відслонення іризуючого лабрадориту	геологічна	0,1	Житомирський район, смт Головине, Головинський кар'єр	ЗАТ Головинський кар'єр "Граніт"	Рішення III сесії обласної ради XXIII скликання від 17.09.1998 р.
270	Відслонення нижньопротерозойських конгломератів	геологічна	6,6	Житомирський район, с. Ставки, на північ 1 км.	Радомишльська міська рада	Рішення III сесії обласної ради XXIII скликання від 17.09.1998 р.
271	Відслонення пегматиту	геологічна	0,01	Житомирський район, с. Високий Камінь, заплава лівого берега р. Тетерів	Старосілецька сільська рада	Рішення III сесії обласної ради XXIII скликання від 17.09.1998 р.
272	Мальовничі скелі	геологічна	0,1	Житомирський район, с. Нова Рудня, правий і лівий береги р. Тетерів,	Тетерівська сільська рада	Рішення облвиконкому від 31.03.1964 р. № 149
273	Ольжині купальні	геологічна	0,2	Коростенський район, м. Коростень, міський парк, на березі р.Уж	Коростенська міська рада	Рішення облвиконкому від 20.11.1967 р. № 610
274	Скеля Голова Чацького	геологічна	0,01	Житомирський район, м. Житомир лівий берег р. Тетерів, в 200 м від греблі КП "Експлуатації штучних споруд" Житомирської міської ради	Житомирська міська рада	Рішення облвиконкому від 20.11.1967. № 610
275	Скеля Кам'яний гриб	геологічна	0,1	Звягельський район, м. Новоград-Волинський (східна частина міста)	Новоград-Волинський міськкомунгосп	Рішення облвиконкому від 20.11.1967 р. № 610

276	Скеля Чотири брати	геологічна	0,2	Житомирський район, м. Житомир правий берег р. Тетерів, в 100 м від греблі КП "Експлуатації штучних споруд" Житомирської міської ради	Житомирська міська рада	Рішення облвиконкому від 20.11.1967 р. № 610
277	Скеля Крашевського	геологічна	0,01	Житомирський район, правий берег р. Гнилоп'ять	В/ч А-0339	Рішення облвиконкому від 20.11.1967 р. № 610
278	Флороносні пісковики	геологічна	0,2	Житомирський район, між с. Волянщина і Невирівка, на правому березі р. Ірша	Хорошівська селищна рада	Рішення облвиконкому від 20.11.1967 р. № 610
	Разом	15	13,13			
	Разом	55	302,5098			
ДЕНДРОЛОГІЧНІ ПАРКИ МІСЦЕВОГО ЗНАЧЕННЯ						
279	Гладковицький		4	Коростенський район, філія «Овруцьке спеціалізоване лісове господарство» ДП "Ліси України" Гладковицьке лісництво, кв. 38, вид. 47	філія «Овруцьке спеціалізоване лісове господарство» ДП "Ліси України"	Рішення облвиконкому від 31.03.1964 р. № 149
280	Еліта		4,8	Коростенський район, с. Грозине, дослідне господарство "Грозинське"	Дослідне господарство "Грозинське"	Рішення облвиконкому від 01.02.1988 р. № 27 "Про доповнення переліку державних заказників"
281	Пілява		6,1	Звягельський район, філія «Городницьке лісове господарство» ДП "Ліси України", Піщівське лісництво, кв. 63, вид. 8, 9, 16,42	філія «Городницьке лісове господарство» ДП "Ліси України"	Рішення облвиконкому від 20.11.1967 р. № 610
	Разом	3	14,9			

ПАРКИ-ПАМ'ЯТКИ САДОВО-ПАРКОВОГО МИСТЕЦТВА МІСЦЕВОГО ЗНАЧЕННЯ

282	Андрушівський		9,38	Бердичівський район, м. Андрушівка	Андрушівська міська рада	Рішення облвиконкому від 07.12.1970 р. № 624
283	Бондарецький		1,9	Житомирський р-н, с. Бондарці	ПАТ "Житомирський меблевий комбінат"	Рішення облвиконкому від 31.03.1964 р. № 149
284	Високівський		6,55	Житомирський район, с. Високе, центр села	Високівська сільська рада	Рішення облвиконкому від 22.12.1973 р. № 505
285	Вільхівський		11,2	Житомирський район, с. Вільха	Романівська селищна рада	Рішення облвиконкому від 31.03.1964 р. № 149
286	Дворищанський парк		1,5	Житомирський район, с. Дворище	Дворищанська загальноосвітня школа	Рішення III сесії обласної ради XXIII скликання від 17.09.1998 р.
287	Демчинський		4	Бердичівський район, с. Демчин, залізнична станція Демчин	Бердичівська дистанція захисних лісонасаджень	Рішення облвиконкому від 31.03.1964 р. № 149
288	Горошківське замчище		7,0279	Житомирський район, смт Хорошів	Хорошівська селищна рада	Рішення облвиконкому від 20.11.1967 р. № 610, розширено межі на 2,0279 га рішенням чотирнадцятої сесії Житомирської обласної ради VIII скликання від 16.03.2023 № 513 "Про розширення меж та перейменування об'єкта природно-заповідного фонду"
289	Парк ім. Міклухо-Макля		29,6348	Коростенський район, м. Малин	Малинська міська рада	Рішення облвиконкому від 22.12.1973 р. № 505 (площа заповідного об'єкта становить 43,0 га). Рішенням IX сесії Житомирської обласної ради VI скликання від 22.03.12 № 503 «Про створення нових та уточнення площі існуючого об'єкта природно-заповідного фонду місцевого значення» площу парку-пам'ятки змінено (зменшено) до 29,6348 га

290	Шодуарівський парк		36	Житомирський район, м. Житомир, вул. Старий бульвар, 34	Житомирська міська рада	Рішення облвиконкому від 31.03.1964 р. № 149 Рішенням двадцятої сесії Житомирської обласної ради VIII скликання від 20.06.2024 № 766 "Про перейменування об'єкта природно-заповідного фонду місцевого значення" перейменовано на "Шодуарівський парк"
291	Кмитівський		9	Житомирський район, с. Кмитів	Кмитівська школа-інтернат	Рішення облвиконкому від 10.05.1972 р. № 198
292	Коростишівський		12,9	Житомирський район, м. Коростишів	Коростишівська міська рада	Рішення облвиконкому від 31.03.1964 р. № 149
293	Овруцький		1,2	Коростенський район, м. Овруч	Овруцька міська рада	Рішення облвиконкому від 31.03.1964 р. № 149
294	Райгородський		10,5	Бердичівський район, с. Райгородок	Райгородоцька сільська рада Бердичівського району	Рішення облвиконкому від 20.11.1967 р. № 610; змінено користувача з ДП «Держинський лісгосп АПК» на Райгородоцьку сільську раду Бердичівського району рішенням 8 сесії Житомирської обласної ради шостого скликання від 15.12.11 №373 «Про створення нових та уточнення площ існуючих об'єктів природно-заповідного фонду місцевого значення, про зміну користувача заповідного об'єкта»
295	Турчинівський		11	Житомирський район, с. Турчинівка	Коростишівський професійний аграрний ліцей	Рішення облвиконкому від 07.12.1970 р. № 624
296	Тютюнниківський		5	Житомирський район, с. Тютюнники	Чуднівська міська рада	Рішення облвиконкому від 31.03.1964 р. № 149
297	Ушомирський		12,9	Коростенський район, с. Ушомир	Ушомирська сільська рада	Рішення облвиконкому від 07.12.1970 р. №624

298	Червонський		36	Бердичівський район, смт Червоне	ВАТ “Червонський цукровик”	Рішення облвиконкому від 20.11.1967 р. № 610
299	Юліно		25	Коростенський район, біля с. Потаповичі	Овруцьке СПТУ №35	Рішення облвиконкому від 20.11.1967 р. № 610
	Разом	18	230,7027			
	Всього місцевого значення	279	85311,938			
ВСЬОГО	Житомирська область	299	143251,978			

Водно-болотні угіддя міжнародного значення

Таблиця 52

Кількість, од.	Усього, тис. га	% від загальної площі території
1	2,145	0,07

11. Формування екологічної мережі

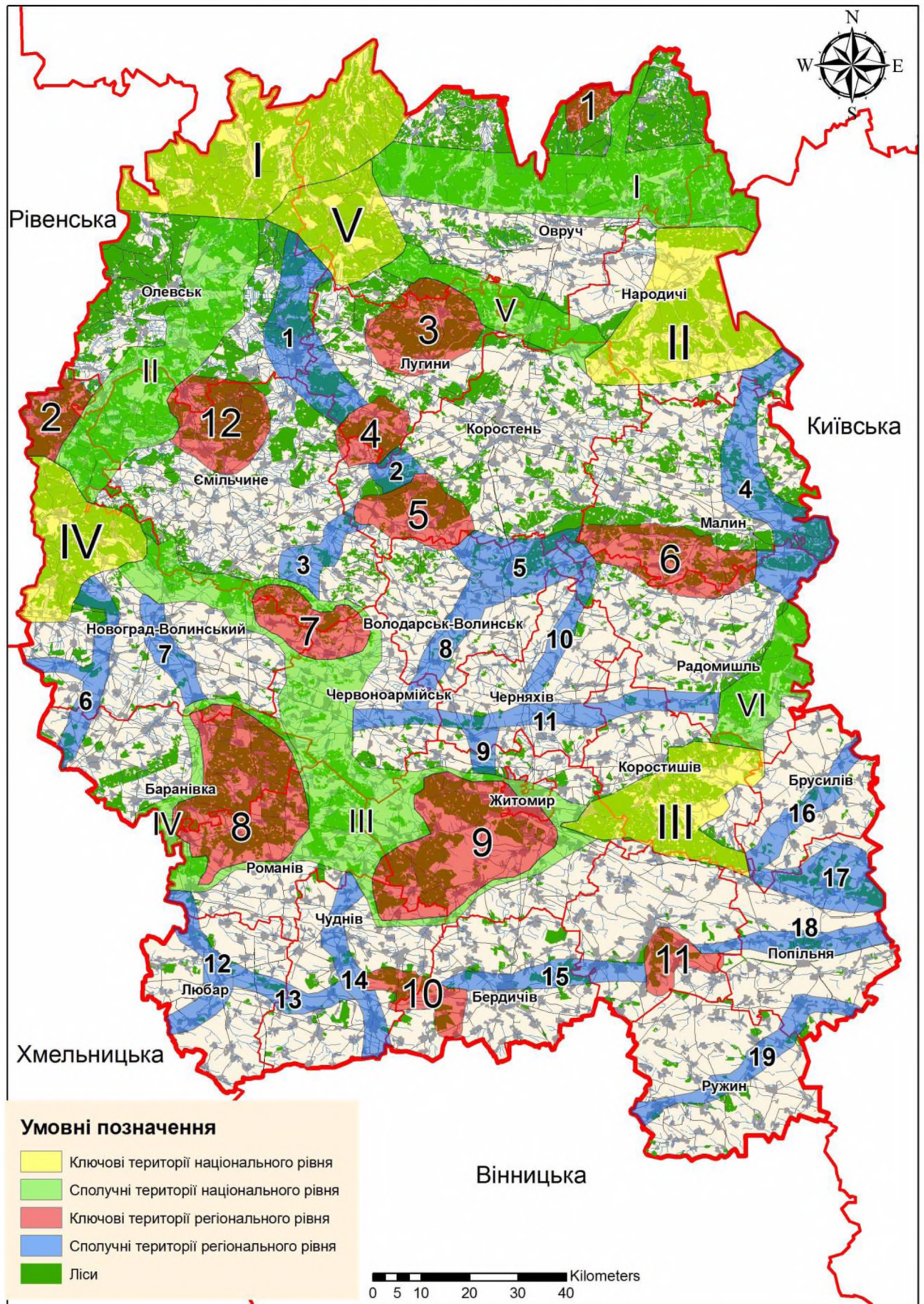


Фото 7. Схема екологічної мережі Житомирської області

На виконання вимог Загальнодержавної програми формування національної екологічної мережі України на 2000-2015 роки у 2010 році рішенням 24 сесії Житомирської обласної ради V скликання від 11.05.10 № 1080 «Про затвердження схеми екологічної мережі Житомирської області» затверджено регіональну схему екологічної мережі Житомирщини.

Її основні завдання-збереження, розширення, відтворення та охорона єдиної системи територій з природним станом ландшафту та інших природних комплексів і територій, створення на їх основі природних об'єктів, які підлягають особливій охороні, що сприятиме зменшенню, запобіганню та ліквідації негативного впливу господарської та іншої діяльності людей на навколишнє природне середовище, збереженню природних ресурсів, генетичного фонду живої природи.

Конфігурація екологічної мережі Житомирської області обумовлена об'єктивними факторами: реально існуючим просторовим поєднанням більш-менш збережених природних, перш за все лісових та болотних екосистем і об'єднанням їх у широтні смуги значної протяжності; формуванням на окремих ділянках осередків біорізноманіття завдяки унікальному поєднанню природних умов (наприклад, Словечансько-Овруцький кряж, середні течії річок Случ і Тетерів); наявністю сформованої мережі об'єктів природно-заповідного фонду тощо.

Схема екомережі Житомирської області враховує суттєву різницю у збереженості природної рослинності Полісся та Лісостепу області, формує рівномірну мережу ключових та сполучних територій з метою формування та підтримки екологічної рівноваги у регіоні та збереження ландшафтного і біологічного різноманіття. Суттєвою рисою регіональної екомережі є об'єднання в ній близько 95% об'єктів природно-заповідного фонду області, а також вдале поєднання її з регіональними екомережами сусідніх адміністративних областей України. У схемі також об'єднані всі ІВА-території міжнародного рівня, які знаходяться на території області, найбільш цінні для охорони птахів, а також водно-болотні угіддя, які охороняються на цій території за міжнародними угодами.

Загальна площа регіональної екомережі Житомирської області становить 342,2 тис. га (близько 12% території області), в т.ч.: ключових територій національного рівня - 161 тис. га, сполучних територій національного рівня - 132 тис. га, ключових територій регіонального рівня - 26,7 тис. га, сполучних територій регіонального рівня - 21,5 тис. га, відновлювальних ділянок - 11,5 тис. га. Частина відновлювальних ділянок входить до складу ключових територій різних рівнів, а ключові території регіонального рівня - до сполучних територій національного рівня.

Перелік структурних елементів екологічної мережі Житомирської області:

Ключові території (ядра) національного рівня

- I- Убортське;
- II- Чорнобильське (Народицьке суб'ядро);
- III- Коростишівське;
- IV- Надслучанське;
- V- Словечанський кряж;

Сполучні території (екокоридори) національного рівня

- I- Убортсько-Вільчанський;
- II- Городницько-Перганський;
- III- Надслучансько-Коростишівський;
- IV- Довбисько-Мальованський;
- V- Убортсько-Народицький;

Ключові території (ядра) регіонального рівня

- 1- Піщаницьке;
- 2- Червоно вольське;
- 3- Липницьке;
- 4- Радогощанське;
- 5- Ушомирське;
- 6- Малинське;
- 7- Барашівське;
- 8- Баранівсько-Романівське;
- 9- Житомирсько-Тригирське;
- 10- Коровинецьке;
- 11- Андрушівське.

Сполучні коридори (екокоридори) регіонального рівня

- 1 - Усівсько-Бучманська;
- 3 Білківсько-Барашівська;
- 4 - Голубієвицько-Вепринська;
- 5 Кропивнянсько-Іршанська;
- 6 - Церемська (долинна);
- 7 - Новоград-Волинська Надслучанська (долинна);
- 8 - Кропивнянсько-Новопільська ;
- 9 - Черняхівсько-Житомирська;
- 10 - Тростяницька (долинна);
- 11- Бистриївська (долинна);
- 12 - Верхненадслучанська (долинна);
- 13 - Любарсько-Трощанська;
- 14 - Верхнететерівська (долинна);
- 15 - Пустоська (долинна);

- 16 - Верхньоздвиська (долинна);
- 17 - Верхньоірпінська (долинна);
- 18 - Верхньоунавська (долинна);
- 19 - Роставицька (долинна).

Відтворювальні ділянки

- 1 - Болота «Бучмани» (колишні торфорозробки);
- 2 - Болото «Озерянське» та оз. Корма (колишні торфорозробки);
- 3 - Заказник «Глушець» (відтворення фауни, вторинне заболочування);
- 4 - Заказник «Кутне» - (колишні торфорозробки);
- 5 - Військовий полігон Житомирський;
- 6 - Військовий полігон Новоград-Волинський;
- 7 - Рекультивовані ділянки після розробок ільменіту (м. Іршанськ);
- 8 - Район сіл Рижани-Неділище (Ємільчинський р-н) – відновлення лучної та лісової рослинності, відслонення гранітів на перелогах;
- 9 - Червоноармійський р-н , с. Стрибіж- відновлення лісів на перелогах.

**Складові структурних елементів екологічної мережі
в розрізі адміністративно-територіальних одиниць регіону**

Таблиця 53

1	№ з/п	
Житомирська область	2	Адміністративно- територіальні одиниці регіону
2982,7	3	Загальна площа, тис. га
1836,1*	4	Загальна площа екомережі, тис. га
137,601	5	території та об'єкти природно-заповідного фонду
101,2	6	землі водного фонду
30,3	7	водно-болотні угіддя
163,3	8	водоохоронні зони
1094,3	9	землі лісового фонду
37,5	10	полезахисні лісові смуги та інші захисні насадження, які не віднесені до земель лісового фонду
0,2	11	землі оздоровчого призначення з їх природними ресурсами
0,5	12	землі рекреаційного призначення, які використовуються для організації масового відпочинку населення і туризму та проведення спортивних заходів
315,1	13	пасовища, сіножаті
34,4	14	радіоактивно забруднені землі, що не використовуються та підлягають окремій охороні як природні регіони з окремим статусом
315,1	15	інші природні території, об'єкти, землі

* Загальна площа екологічної мережі становить 1836,1 тис. га у зв'язку із урахуванням того, що території ПЗФ одночасно перебувають у інших складових елементах.

Переліки територій та об'єктів екологічної мережі

Таблиця 53.1

№ з/п	Серійний номер	Назва	Назва органу, дата прийняття та № рішення про включення території та об'єкта до переліку	Місцерозташування	Площа, га	Обліковий/кадастровий номер та цільове призначення	Власник (користувач) земельної ділянки	Стисла характеристика природоохоронної цінності
1	2	3	4	5	6	7	8	9
I. Загальнодержавного значення								
Ключові								
1	-	Убортська ключова територія національного рівня		Північно-західна частина Житомирської обл. між кордоном Рівненської обл. і р. Болотницею	-	-	-	Включає Поліський природний заповідник (20 104 га), ландшафтний заказник загальнодержавного значення «Плотниця» (460 га), гідрологічний заказник загальнодержавного значення «Дідове озеро» (294 га), ботанічні заказники місцевого значення «Густі острови» (1 252 га), «Діброва» (698 га), «Ветьва» (352 га), «Циганка» (345 га), лісові заказники місцевого значення «Микитче» (3 298,8 га), «Верхова ділянка» (2 га), «Харкові круги» (29,7 га), «Чорний бусел» (84 га), «Урочище Гала» (1454 га), гідрологічний заказник місцевого значення «Страхів» (2 405 га), «Урочище Хилятин» (591 га), «Зимник» та прилеглі території
2	-	Народицьке суб'ядро Чорнобильської ключової території		Народицьке суб'ядро розташоване в зоні змішаних лісів, західній частині Київського Полісся, що межує з Житомирським Поліссям.	-	-	-	У формуванні фауни важливу роль відіграє заплава р. Уж з притоками Жерев, Норин, Грезля, Ослів, Звіздаль. Велика частина території належить до зони відчуження, де змінився спектр антропогенних навантажень, що відобразилось на поширенні та чисельності окремих представників тваринного світу. За результатами попередньої інвентаризації, яка потребує додаткових досліджень в регіоні зареєстровано 42 види ссавців (6 видів ареалогічно очікувані), 188 видів птахів (передбачається ще 13 ареалогічно очікуваних), 7 – плазунів, 11 – земноводних, 17 – риб (передбачається додатково ще 3 види), 1 –

3	-	Коростишівська ключова територія національного рівня		В межах Коростишівського і Житомирського районів Житомирської області (за старим АТУ)	-	-	-	Зазначена ключова територія включає в себе проєктований Коростишівський НПП (Вільнянківська, Городська, Квітневецька, Козіївська, Кропивнянська, Кмитівська, Стрижівська, Харитонівська, Шахворостівська, Щигліївська сільські ради, Коростишівська міська рада (частково) Коростишівського р-ну); Левківська сільська рада Житомирського району; Коростишівське, Дубовецьке, Кропивнянське, Смолівське, Івницьке л-ва Коростишівського ДЛГ, Жовтневе л-во Попільнянського ДЛГ, Левківське і Станішівське л-ва Житомирського ДЛГ. Заказники місцевого значення: ботанічні «Конвалія» (72,2 га) і «Жовтневе» (48,2 га), загальнозоологічний «Боброве болото» (56 га), гідрологічний «Галове болото» (92,5 га); геологічна пам'ятка природи місцевого значення «Відслонення пегматиту» (0,01 га), парки-пам'ятки садово-паркового мистецтва загальнодержавного значення «Івницький» (14 га) та місцевого значення «Коростишівський» (12,9 га).
4	-	Надслучанська ключова територія національного рівня (городницьке суб'ядро)		В межах Новоград- Волинського (Звягельського) району Житомирської області (за старим АТУ)	-	-	-	Географічно та генетично є продовженням Надслучанського суб'ядра, яке віділили Т.Л. Андрієнко та В.А. Онищенко (2009) у Рівненській області (регіональний ландшафтний парк «Надслучанська Швейцарія»). Городницьке суб'ядро за багатьма параметрами не поступається Надслучанському Рівненської області. Склад території: Проєктований Городницький регіональний ландшафтний парк. Ботанічний заказник загальнодержавного значення «Городницький» (352 га), заказники місцевого значення лісові «Ботанічна» (0,6 га), «Ліс над Случчю» (26,8 га), «Михеївський» (35 га), «Сапожинський» (100,1 га), «Сторожівський» (0,4 га), гідрологічний «Мицьківський» (39,4 га), ботанічний «Страусове перо» (29,2 га), загальнозоологічний «Кленовський» (296 га), ботанічна пам'ятка природи загальнодержавного значення «Модрина» (36 га), парк-пам'ятка садово-паркового мистецтва загальнодержавного значення «Городницький» (21 га), дендрологічний парк місцевого значення «Пілява» (6,1 га).

5	-	Ключова територія національного рівня Словечансько-Овруцький кряж		В межах Коростенського (за старим АТУ – Овруцького) району Житомирської області	-	-	-	<p>Піднесене над навколишніми рівнинами підвищення, складене кварцитами, перекритими у південній і східній частинах лесовими відкладами. На цій території міститься найвища точка Житомирської області – 316 м н.р.м. і знаходяться витoki багатьох річок (Норинь, Болотниця, Словечна та інших). Овруцько-Словечанський кряж розділяють на дві фізико-географічні рідрайони – лесовий і денудаційний (Маринич, Сирота, 1968). Територія характеризується значним флористичним і ценотичним різноманіттям. Тут збереглися унікальні для Полісся України рослинні угруповання.</p> <p>Склад території: Ботанічна пам'ятка природи загальнодержавного значення „Корніїв” (15 га), лісові заказники місцевого значення „Кам'яна гірка» (5,8 га), «Словечанський кряж» (18 230 га), ботанічні заказники місцевого значення «Крим'є» (115 га), „Плющ” (29 га). Межа території проходить поблизу населених пунктів Городець – Побичі – Червонка – Усове – Переброди – Нова-Рудня – Листвин – Городець Овруцького адміністративного району, приблизно по ізолінії абсолютних висот місцевості 200 м н.р.м.</p>
Буферні								
-	-	-	-	-	-	-	-	-
Сполучні								
6	-	Убортсько-Вільчанська сполучна територія національного рівня		В межах Коростенського (за старим АТУ – Овруцького) району Житомирської області	-	-	-	<p>Ссавців налічується понад 48 видів. Зокрема до ЧКУ належить 7: широкоух європейський (<i>Barbastella barbastella</i>) (Загороднюк та ін., 2002), вечірниця мала (<i>Nyctalus leisleri</i>), заєць білий (<i>Lepus timidus</i>) (Рідкісні і зникаючі..., 2002), подекуди зустрічаються поселення борсука (<i>Meles meles</i>) (Жила, 1999е, спостереження М.Ф. Весельського), по лісових річках мешкає видра річкова (<i>Lutra lutra</i>). В окремих місцях спостерігається горностай (<i>Mustela erminea</i>) (Рідкісні і зникаючі..., 2002). Дана територія є також місцем спорадичних зустрічей з риссю звичайною (<i>Lynx lynx</i>) (Жила, 1999д, Рідкісні і зникаючі..., 2002). У ХІХ столітті відмічались зустрічі ведмедя бурого (<i>Ursus arctos</i>) (Братчиков, 1868, Огнев, 1931). Орнітофауністичне угруповання налічує понад 200 видів птахів, з яких 10 занесено до ЧКУ. У межах коридору знаходяться загальнозоологічні заказники місцевого значення «Заболоття» (3000 га) та «Токовище» (201 га) (Орлов та ін., 2001)</p>

7.	-	Городницько-Перганська сполучна територія національного рівня		Олевський і Ємільчинський райони Житомирської області. (за старим АТУ)	-	-	-	<p>Сполучає Убортєську ключову територію національного рівня Городницьким суб'ядром Надслучанської території національного рівня, а також Червоновольську і Ємільчинсько-Зубковицьку ключові території регіонального рівня.</p> <p>Склад території:</p> <p>Гідрологічний заказник загальнодержавного значення „Забарський” (1095 га), лісовий заказник загальнодержавного значення «Поясківський» (113 га), заказники місцевого значення лісові „Путівець” (5,3 га), „Юзихівка” (439 га), „Даньов” (226 га), ботанічні «Замисловицький» (116 га), загальнозоологічні „Сич” (344 га), „Токов мох” (454 га), гідрологічні «Телячий мох-2» (915 га), „Переспа” (80,2 га), «Речиця».</p>
8.	-	Надслучансько-Коростишівська сполучна територія національного рівня		Новоград-Волинський (Звягельський), Ємільчинський, Червоноармійський, Баранівський, Романівський, Житомирський райони Житомирської області. (за старим АТУ)	-	-	-	<p>З'єднує Надслучанську та Коростишівську ключові території національного рівня.</p> <p>Склад території: ботанічний заказник місцевого значення “Ольгине” (815 га), загальнозоологічний заказник місцевого значення „Тетеревиний тік” (108 га).</p> <p>Рослинність.</p> <p>Переважають дубові, дубово-соснові і соснові ліси.</p> <p>Рослинні угруповання, занесені до Зеленої книги України:</p> <p>Група асоціацій соснових лісів зеленомохових та чорницевих – <i>Pineta hylacomiosa</i>, <i>Pineta myrtillosa</i> Група асоціацій дубово-соснових лісів рододендронових – <i>Querceto-Pineta rhododendrosa</i>. Група асоціацій дубово-соснових лісів ліщинових – <i>Querceto-Pineta corylosa</i> Група асоціацій дубових лісів із дуба звичайного ліщинових – <i>Querceta (roboris) corylosa</i></p> <p>Асоціації дубових лісів із дуба звичайного ліщиново-трясучковидноосокових – <i>Quercetum (roboris) coryloso-caricosum (brizoidis)</i> і дубових лісів із дуба звичайного крушиново-трясучковидноосокових <i>Quercetum (roboris) franguloso-caricosum (brizoidis)</i></p> <p>Види рослин, занесені до Європейського Червоного списку: глід український (<i>Crataegus ucrainica</i>) (Орлов, 2005).</p> <p>Види рослин, занесені до Додатку I Бернської конвенції: гронянка багатороздільна (<i>Botrychium multifidum</i>), ситняг карніолійський (<i>Eleocharis carniolica</i>), сон розкритий (<i>Pulsatilla patens</i>) (Орлов, 2005).</p> <p>Види рослин, занесені до Червоної книги України</p> <p>судинні рослини: цибуля ведмежа (<i>Allium ursinum</i>), пальчатокорінник м'ясочервоний (<i>Dactylorhiza incarnata</i>), підсніжник звичайний (<i>Galanthus nivalis</i>), лікоподієлла заплавна (<i>Lycopodiella inundata</i>)</p>

9	-	Довбисько-мальованська сполучна територія національного рівня		Баранівський район Житомирської області (за старим АТУ)	-	-	-	<p>З'єднує Мальованське ядро (Хмельницька обл.) з Надслучансько-Коростишівським коридором. Лісовий заказник місцевого значення "Баранівський" (550 га). Рослинні угруповання, занесені до Зеленої книги України:</p> <p>Група асоціацій дубово-соснових лісів ліщинових – <i>Querceto-Pineta corylosa</i></p> <p>Група асоціацій дубових лісів із дуба звичайного ліщинових – <i>Querceta (roboris) corylosa</i></p> <p>Асоціації дубових лісів із дуба звичайного ліщиново-трясучковидноосокових – <i>Quercetum (roboris) coryloso-caricosum (brizoidis)</i> і дубових лісів із дуба звичайного крушиново-трясучковидноосокових <i>Quercetum (roboris) franguloso-caricosum (brizoidis)</i>. Види рослин, занесені до Червоної книги України</p> <p>судинні рослини: цибуля ведмежа (<i>Allium ursinum</i>), підсніжник звичайний (<i>Galanthus nivalis</i>) (Орлов, 2005).</p> <p>З фауни хребетних налічується понад 250 видів та більш 1,5 тис. видів різних систематичних груп безхребетних.</p>
10	-	Коростишівсько-Дніпровська сполучна територія національного рівня (Радомишльська ланка)		Радомишльський район Житомирської області. (за старим АТУ)	-	-	-	<p>Види рослин, занесені до Європейського Червоного списку: смілка литовська (<i>Silene lithuanica</i>) (Орлов, 2005).</p> <p>Види рослин, занесені до Додатку I Бернської конвенції: змієголовник Рюйша (<i>Dracoscephalum ruyschiana</i>) (Якушенко, Вініченко, 2005); сон розкритий (<i>Pulsatilla patens</i>) (Орлов, 2005); сальвінія плаваюча (<i>Salvinia natans</i>), водяний горіх плаваючий (<i>Trapa natans</i>) (Дубина, 1988).</p> <p>Види рослин, занесені до Червоної книги України</p> <p>судинні рослини: змієголовник Рюйша (<i>Dracoscephalum ruyschiana</i>) (Якушенко, Вініченко, 2005); осока затінкова (<i>Carex umbrosa</i>), лілія лісова (<i>Lilium martagon</i>), гніздівка звичайна (<i>Neottia nidus-avis</i>), сон розкритий (<i>Pulsatilla patens</i>) (Орлов, 2005); пальчатокорінник м'ясочервоний (<i>Dactylorhiza incarnata</i>), коручка морозниковидна (<i>Epipactis helleborine</i>), півники сибірські (<i>Iris sibirica</i>), любка дволиста (<i>Platanthera bifolia</i>) (Якушенко !!), сальвінія плаваюча (<i>Salvinia natans</i>), водяний горіх плаваючий (<i>Trapa natans</i>) (Дубина, 1988).</p>

11	Убортсько-Народицька сполучна територія національного рівня	Від с. Прибитки по ізоляції 200 м н.р.м. до витоки р. Мощаниця і до ст. Мощаниця та по вододілу річок Мощаниця і Повчанка по р. Лізниця до с. Ігнатпіль, далі по міжріччю Жерева і Ужа до с. Межирічка, по р. Уж до с. Дідковичі і на с. В'язівка на р. Жерев, звідти північна границя проходить по межі суцільного лісового масиву південніше сіл Потаповичі – Бондарівка – Норинськ – Чабан – Красилівка – Прибитки Овруцького району (за старим АТУ)	-	-	-	Види рослин, занесені до Європейського Червоного списку: смілка литовська (<i>Silene lithuanica</i>), козельці українські (<i>Tragopogon ucrainicus</i>) (Орлов, 2005). Види рослин, занесені до Додатку I Бернської конвенції: сон розкритий (<i>Pulsatilla patens</i>) (Орлов, 2005). Види рослин, занесені до Червоної книги України судинні рослини: осока затінкова (<i>Carex umbrosa</i>), булатка червона (<i>Cephalanthera rubra</i>), росичка проміжна (<i>Drosera intermedia</i>), коручка морозниковидна (<i>Epipactis helleborine</i>), ситник бульбистий (<i>Juncus bulbosus</i>), лілія лісова (<i>Lilium martagon</i>), лікоподієлла заплавна (<i>Lycopodiella inundata</i>), плаун річний (<i>Lycopodium annotinum</i>), любка дволиста (<i>Platanthera bifolia</i>), сон розкритий (<i>Pulsatilla patens</i>), смілка литовська (<i>Silene lithuanica</i>), шейхцерія болотна (<i>Scheuchzeria palustris</i>) (Орлов, 2005).
Відновлювальні						
-	-	-	-	-	-	-
II. Місцевого значення						
Ключові						

12	-	Піщаницька ключова територія регіонального рівня		Північ Овруцького району Житомирської області. (за старим АТУ)	-	-	-	<p>Типовими мешканцями серед видів, які занесені до Червоної книги України (1994) є лелека чорний (<i>Ciconia nigra</i>) (4-5 гніздових пар) та журавель сірий (<i>Grus grus</i>) (6-10 гніздових пар). Передбачається гніздування підорлика малого (<i>Aquila pomarina</i>). Цей вид спостерігали у липні 2006 року в околицях сс. Рудня та Піхотське (Спостереження М.Ф. Весельського). Ймовірне гніздування зміїда (<i>Circaetus ferox</i>), сорокопуда сірого (<i>Lanius excubitor</i>), сичика-горобця (<i>Glaucidium passerinum</i>). Під час міграції в регіоні зрідка спостерігається беркут (<i>Aquila chrysaetos</i>), скопа (<i>Pandion haliaetus</i>), лунь польовий (<i>Circus cyaneus</i>), сапсан (<i>Falco peregrinus</i>), підорлик великий (<i>Aquila clanga</i>), кульон великий (<i>Numenius arguata</i>).</p> <p>До регіонально рідкісних належить чапля сіра (<i>Ardea cinerea</i>), чирянка велика (<i>Anas querquedula</i>), нерозень (<i>Anas strepera</i>), осоїд (<i>Pernis apivorus</i>), шуліка чорний (<i>Milvus migrans</i>), підсоколик великий (<i>Falco subbuteo</i>), кібчик (<i>Falco vespertinus</i>), орябок (<i>Tetrastes bonasia</i>), тетерук (<i>Lyrurus tetrix</i>), куріпка сіра (<i>Perdix perdix</i>), деркач (<i>Crex crex</i>), чайка (<i>Vanellus vanellus</i>), коловодник лісовий (<i>Tringa ochropus</i>), баранець великий (<i>Gallinago media</i>), голуб-синяк (<i>Columba oenas</i>), жовна зелена (<i>Picus canus</i>), жовна сива (<i>Picus canus</i>), дятел білоспинний (<i>Dendrocopos leucotos</i>), тинівка лісова (<i>Prunella modularis</i>) (Хлебешко, Цицюра, 1993, спостереження М.Ф. Весельського).</p>
13	-	Червоновольська ключова територія регіонального рівня		Північ Новоград- Волинського (Звягельського) району Житомирської області. (за старим АТУ)	-	-	-	<p>Постійних «червонокнижних» мешканців ядра нараховується більше 10 видів. З птахів зустрічаються сорокопуд сірий (<i>Lanius excubitor</i>), лелека чорний (<i>Ciconia nigra</i>), глушець (<i>Tetrao urogallus</i>). З ссавців – борсук (<i>Meles meles</i>), видра річкова (<i>Lutra lutra</i>), норка європейська (<i>Mustela lutreola</i>) та в деякі роки з'являється рись (<i>Lynx lynx</i>). Передбачається знаходження нічниця в'їчної (<i>Myotis nattereri</i>). Також зрідка спостерігається ропуха очеретяна (<i>Rana calamita</i>) (Рідкісні і зникаючі ..., 2002). З комах відзначені жук-олень (<i>Lucanus cervus</i>) та махаон (<i>Papilio machaon</i>).</p> <p>Завдяки значній лісистості території, яка збільшується у північно-західному напрямку відбувається проникнення бореальних видів птахів таких як: глушець, орябок (<i>Tetrastes bonasia</i>), жовна чорна (<i>Dryocopus martius</i>), горіхівка (<i>Nucifraga caryocatactes</i>), дрізд-омелюх (<i>Turdus viscivorus</i>), золотомушка жовточуба (<i>Regulus ignicapillus</i>), омелюх (<i>Bombycilla garrulus</i>), шишкар ялиновий (<i>Loxia curvirostra</i>).</p>

14	-	Липницька ключова територія регіонального рівня		Лугинський і Овруцький райони Житомирської області. (за старим АТУ)	-	-	-	<p>Види рослин, занесені до Європейського Червоного списку: смілка литовська (<i>Silene lithuanica</i>) (Орлов, 2005).</p> <p>Види рослин, занесені до Додатку I Бернської конвенції: сон розкритий (<i>Pulsatilla patens</i>) (Орлов, 2005).</p> <p>Види рослин, занесені до Червоної книги України</p> <p>судинні рослини: водяний жовтець плаваючий (<i>Batrachium fluitans</i>), осока затінкова (<i>Carex umbrosa</i>), булатка довголиста (<i>Sephalanthera longifolia</i>), булатка червона (<i>S. rubra</i>), пальчатокорінник м'ясо-червоний (<i>Dactylorhiza incarnata</i>), пальчатокорінник травневий (<i>D. majalis</i>), коручка морозниковидна (<i>Eripactis helleborine</i>), шпашник черепитчастий (<i>Gladiolus imbricatus</i>), півники сибірські (<i>I. sibirica</i>), ситник бульбистий (<i>Juncus bulbosus</i>), лілія лісова (<i>Lilium martagon</i>), плаун річний (<i>Lycopodium annotinum</i>), гніздівка звичайна (<i>Neottia nidus-avis</i>), любка дволиста (<i>Platanthera bifolia</i>), сон розкритий (<i>Pulsatilla patens</i>), смілка литовська (<i>Silene lithuanica</i>) (Орлов, 2005).</p>
15	-	Радогошанська ключова територія регіонального рівня		Лугинський район Житомирської області. (за старим АТУ)	-	-		<p>З хребетних найчисельнішим класом є птахи, яких на території відомо понад 180 видів. Серед представників Червоної книги України (1994) до гніздових належать лелека чорний (<i>Ciconia nigra</i>) (3-5 пар), журавель сірий (<i>Grus grus</i>) (до 6 пар). В окремих місцях відмічається сорокопуд сірий (<i>Lanius excubitor</i>). Передбачається гніздування підорлика малого (<i>Aquila pomarina</i>). Під час сезонних міграцій зрідка спостерігається гоголь (<i>Bucephala clangula</i>), лунь польовий (<i>Circus cyaneus</i>), скопа (<i>Pandion haliaetus</i>), зміїд (<i>Circaetus ferox</i>), підорлик великий (<i>Aquila clanga</i>), орел-карлик (<i>Hieraetus pennatus</i>), сапсан (<i>Falco peregrinus</i>), коловодник ставковий (<i>Tringa stagnatilis</i>), кульон великий (<i>Numenius arguata</i>).</p> <p>З регіонально рідкісних видів, що є гніздовими зустрічаються пірникози мала (<i>Podiceps ruficollis</i>) та сірощока (<i>Podiceps grisegena</i>), бугай (<i>Botaurus stellaris</i>), подекуди чапля сіра (<i>Ardea cinerea</i>).</p>

16	-	Ушомирська ключова територія регіонального рівня		Межі території пролягають поблизу сіл Білка – Сушки – Ришавка – Лісовщина – Веселівка – Поліське – Березівка – Горщик – Ушиця – Білка Коростенського району. (за старим АТУ)	-	-	-	Склад території: Заказники місцевого значення: гідрологічні «Сукачове» (22 га), «Волосне» (20 га), «Чорний мох» (29 га), загальнозоологічні «Щабель» (72 га), «Барвенкове» (41,9 га); Ушомирський парк-пам'ятка садово-паркового мистецтва місцевого значення (12,91 га). Види рослин, занесені до Додатку I Бернської конвенції: сон розкритий (<i>Pulsatilla patens</i>) (Орлов, 2005). Види рослин, занесені до Червоної книги України судинні рослини: коручка темно-червона (<i>Eripactis atrorubens</i>) (Орлов, 2005). Серед птахів зустрічаються регіонально рідкісні бугай (<i>Botaurus stellaris</i>), малочисельні чапля сіра (<i>Ardea cinerea</i>), крижень (<i>Anas platyrhynchos</i>), коловодник лісовий (<i>Tringa ochropus</i>), чирянка мала (<i>Anas crecca</i>), слуква (<i>Scolopax rusticola</i>), окремі види очеретянок, курочка водяна (<i>Gallinula chloropus</i>), пастушок (<i>Rallus aquaticus</i>). 3 ссавців мешкають кутора велика (<i>Neomys fodiens</i>), нориця водяна (<i>Arvicola amphibius</i>), ондатра (<i>Ondatra zibethicus</i>), подекуди норка американська (<i>Mustela vison</i>) та «червонокнижна» видра річкова (<i>Lutra lutra</i>).
17	-	Малинська ключова територія регіонального рівня		Нижня частина долини р. Ірша та долини малих річок Тростяниця, Здрівля, Візня і Вирва. Межа території проходить від ставка в с. Шершні Коростенського району поблизу населених пунктів Сичівка – Луки – Фортунатівка – Нянівка – Меньківка – Мірча – Макалевичі і по краю борової тераси р. Тетерів до межі з Київською областю. На півночі межа пролягає поблизу насесених пунктів Ялцівка – Малин - Чоповичі – Мелені.	-	-	-	Заказники місцевого значення: лісовий – „Острів” (189,5 га), гідрологічні – „Щуче” (45,5 га), „Рихти” (85 га), ландшафтний – „Гамарня” (1131 га). Види рослин, занесені до Європейського Червоного списку: смілка литовська (<i>Silene lithuanica</i>) (Орлов, 2005), козельці українські (<i>Tragopogon ucrainicus</i>) (Якушенко!!) Види рослин, занесені до Додатку I Бернської конвенції: юринея синювата (<i>Jurinea cyanooides</i>) (Якушенко!!), сон розкритий (<i>Pulsatilla patens</i>), водяний горіх плаваючий (<i>Trapa natans</i>) (Орлов, 2005) Види рослин, занесені до Червоної книги України судинні рослини: береза темна (<i>Betula obscura</i>), півніки сибірські (<i>Iris sibirica</i>), лілія лісова (<i>Lilium martagon</i>), любка дволиста (<i>Platanthera bifolia</i>), сон розкритий (<i>Pulsatilla patens</i>), смілка литовська (<i>Silene lithuanica</i>), водяний горіх плаваючий (<i>Trapa natans</i>) (Орлов, 2005).

18	-	Барашівська ключова територія регіонального рівня		У межах Новоград- Волинського (Звягельського), Ємільчинського та Пулинського районів (за старим АТУ)	-	-	-	<p>Види рослин, занесені до Додатку I Бернської конвенції: сон розкритий (<i>Pulsatilla patens</i>) (Орлов, 2005).</p> <p>Види рослин, занесені до Червоної книги України судинні рослини: сон розкритий (<i>Pulsatilla patens</i>) (Орлов, 2005). Для цього регіону відомо понад 150 видів птахів з переважанням мешканців лісових ценозів та водно-болотних стацій. Значна мозаїчність та чергування лісових масивів з невеликими полянами та луками сприяє формуванню локальних угруповань серед пташиного населення. Лісові «острівці» подекуди притягують велику кількість дендрофільних видів. Понад 50 видів птахів складають орнітофауністичне ядро у гніздовий період. В лісах поширеними є зяблик (<i>Fringilla coelebs</i>), вівчарик-ковалик (<i>Phylloscopus collybita</i>), синиця велика (<i>Parus major</i>), кропив'янка чорноголова (<i>Sylvia atricapilla</i>), дрозди співочий (<i>Turdus philomelos</i>) та чорний (<i>Turdus merula</i>), вільшанка (<i>Erithacus rubecula</i>), щеврик лісовий (<i>Anthus trivialis</i>), вівсянка звичайна (<i>Emberiza citrinella</i>), канюк звичайний (<i>Buteo buteo</i>), крук (<i>Corvus corax</i>). До регіонально рідкісних видів цих стацій належить осоїд (<i>Pernis apivorus</i>), підсоколик великий (<i>Falco subbuteo</i>), надзвичайно малочисельним у локальних урочищах є орябок (<i>Tetrastes bonasia</i>), який потребує суцільних лісових масивів, тетерук (<i>Lyrurus tetrrix</i>), коловодник лісовий (<i>Tringa ochropus</i>), слуква (<i>Scolopax rusticola</i>), голуб-синяк (<i>Columba oenas</i>), дещо збільшується популяція припутня (<i>Columba palumbus</i>). Малочисельними є сова вухата (<i>Asio otus</i>), сова сіра (<i>Strix aluco</i>), жовна сива (<i>Picus canus</i>), жовна чорна (<i>Dryocopus martius</i>), дятел білоспинний (<i>Dendrocopos leucotos</i>), просянка (<i>Emberiza calandra</i>).</p>
19	-	Баранівсько- Романівська ключова територія регіонального рівня		Баранівський і Романівський райони Житомирської області. (за старим АТУ)	-	-	-	<p>Склад території: Заказники місцевого значення: лісові „Старочуднівський” (4,6 га), „Урочище Камінь” (39 га), ботанічний – „Собачий зуб” (543 га), загальнозоологічний – „Довгий бід” (663 га), ботанічна пам'ятка природи місцевого значення „Романівські дуби” (40 га), парк-пам'ятка садово-паркового мистецтва місцевого значення „Вільхівський” (11,2 га). Види рослин, занесені до Додатку I Бернської конвенції: гронянка багатороздільна (<i>Botrychium multifidum</i>), сон розкритий (<i>Pulsatilla patens</i>) – існуючі локалітети; ситняг карніолійський (<i>Eleocharis carniolica</i>) – давні знахідки (Орлов, 2005).</p> <p>Види рослин, занесені до Червоної книги України судинні рослини: ситняг сосочковий (<i>Eleocharis mamillata</i>) (Данилик, Орлов, 2002), гронянка багатороздільна (<i>Botrychium multifidum</i>), еритроній собачий зуб (<i>Erythronium dens-canis</i>), баранець звичайний (<i>Huperzia selago</i>), підсніжник звичайний (<i>Galanthus nivalis</i>), любка дволиста (<i>Platanthera bifolia</i>), сон розкритий (<i>Pulsatilla patens</i>) – існуючі локалітети.</p>

20	-	Житомирсько-Тригирська ключова територія регіонального рівня		Житомирський та Чуднівський райони Житомирської області (за старим АТУ)	-	-	-	<p>Склад території: Заказники місцевого значення лісові «Діброва лісного Вронського» (5,5 га), «Замок Терещенка» (22,1 га), «Над Тетеревом» (34,8 га), пам'ятки природи місцевого значення ботанічна «Урочище «Тригир'я» (0,1 га), геологічні «Мальовничі скелі» (0,1 га), «Скеля Крашевського» (0,01 га), парк-пам'ятка садово-паркового мистецтва місцевого значення «Бондарецький» (1,9 га). Види рослин, занесені до Європейського Червоного списку: глід український (<i>Crataegus ucrainica</i>) (Орлов, 2005).</p> <p>Види рослин, занесені до Додатку I Бернської конвенції: сон розкритий (<i>Pulsatilla patens</i>), водяний горіх плаваючий (<i>Trapa natans</i>) (Орлов, 2005).</p> <p>Види рослин, занесені до Червоної книги України судинні рослини: береза темна (<i>Betula humilis</i>), осока Буксбаума (<i>Carex buxbaumii</i>), осока затінкова (<i>C. umbrosa</i>), булатка довголиста (<i>Sephalanthera longifolia</i>), пальчатокорінник м'ясочервоний (<i>Dactylorhiza incarnata</i>), пальчатокорінник Фукса (<i>D. fuchsii</i>), пальчатокорінник плямистий (<i>D. maculata</i>), пальчатокорінник травневий (<i>D. majalis</i>), коручка морозниковидна (<i>Epipactis helleborine</i>), коручка болотна (<i>E. palustris</i>), півники сибірські (<i>I. sibirica</i>), косарики черепитчасті (<i>Gladiolus imbricatus</i>), лілія лісова (<i>Lilium martagon</i>), лікоподієла заплавна (<i>Lycopodiella inundata</i>), плавун річний (<i>Lycopodium annotinum</i>), гніздівка звичайна (<i>Neottia nidus-avis</i>), зозуліні сльози яйцевидні (<i>Listera ovata</i>), зозулинець салеповий (<i>Orchis morio</i>), любка дволиста (<i>Platanthera bifolia</i>), любка зеленоквіткова (<i>P. chlorantha</i>), сон чорніючий (<i>Pulsatilla nigricans</i>), верба чорнична (<i>Salix myrtilloides</i>), вудсія ельбська (<i>Woodsia ilvensis</i>) (Орлов, 2005).</p>
21	-	Великокорвинецька ключова територія регіонального рівня		Чуднівський і Бердичівський райони Житомирської області (за старим АТУ)	-	-	-	<p>Склад території: Лісові заказники місцевого значення «Зривисько» (105 га), «Коршомка» (408,2 га), парки-пам'ятки садово-паркового мистецтва «Демчинський» (4 га), «Райгородський» (10,5 га).</p> <p>Види рослин, занесені до Червоної книги України судинні рослини: коручка морозниковидна (<i>Epipactis helleborine</i>), підсніжник звичайний (<i>Galanthus nivalis</i>), лілія лісова (<i>Lilium martagon</i>), зозуліні сльози яйцевидні (<i>Listera ovata</i>), любка дволиста (<i>Platanthera bifolia</i>) (Орлов, 2005).</p> <p>У межах цього ядра переважає лісостеповий фауністичний комплекс. Крім тварин агро- та лісових ценозів значного поширення та чисельності набули гідрофільні види. Ссавців нараховується більше 30 видів та понад 200 видів птахів.</p>

22	-	Андрушівська ключова територія регіонального рівня		Андрушівський район Житомирської області (за старим АТУ)	-	-	-	<p>Склад території: Лісові заказники місцевого значення «Андрушівський ліс-1» (2,8 га), «Андрушівський ліс-2» (2,8 га), «Нехворощ» (33 га), пам'ятка природи місцевого значення «Дуб «Велетень» (0,01 га), парк-пам'ятка садово-паркового мистецтва «Андрушівський» (9,38 га).</p> <p>Види рослин, занесені до Червоної книги України судинні рослини: підсніжник звичайний (<i>Galanthus nivalis</i>) (Орлов, 2005). Рослинні угруповання, занесені до Зеленої книги України: Група асоціацій дубових лісів із дуба звичайного ліщинових – <i>Querceta (roboris) corylosa</i> Асоціації грабово-дубових лісів волосистоосокових – <i>Carpineto-Quercetum caricosum (pilosae)</i> та грабово-дубових лісів яглицевих – <i>C.-Q. aegopodiosum</i> Формація латаття білого – <i>Nymphaeeta albae</i> Формація глечиків жовтих – <i>Nymphaeeta luteae</i> Серед видів, що занесені до Червоної книги України (1994) спостерігається вечірниця мала (<i>Nyctalus leisleri</i>) (Загороднюк та ін., 2002), борсук (<i>Meles meles</i>), ймовірне перебування горностая (<i>Mustela erminea</i>) та видри річкової (<i>Lutra lutra</i>) (Спостереження М.Ф. Весельського).</p>
23	-	Ємільчинсько- Зубковицька ключова територія регіонального рівня		Ємільчинський район Житомирської області (за старим АТУ)	-	-	-	<p>Важливе значення для збереження фауни цього ядра має значний за розмірами суцільний лісовий масив, який займає близько 90% площі ядра. Його цінність полягає у збереженні великої кількості видів, зокрема рідкісних і зникаючих. Крім потужного дендрофільного комплексу, добре розвинений лісовий водно-болотний. За попередніми інвентаризаційними роботами у районі виявлено понад 160 видів птахів. Окрім багаточисельних представників, переважно горобцеподібних, в межах ядра виявлені рідкісні «червонокнижні» види. До таких належить лелека чорний (<i>Ciconia nigra</i>). Неодноразово відмічався в Гартівському л-ві, в околицях сс. Рудня Іванівна, Підлуби, Чміль, Королівка (Спостереження М.Ф. Весельського). Передбачається гніздування до 10 пар. В окремі роки на прилеглих полях під час сезонних міграцій, рідше взимку відмічається лунь польовий (<i>Circus cianeus</i>), виключно під час міграції трапляються підорлики (Спостереження М.Ф. Весельського). Про гніздування змієїдів (<i>Circaetus ferox</i>) у Ємільчинському лісгоспі було повідомлення у 1970 році. Саме там О.О. Орлов знайшов у 1990 році вбитого птаха (Цицюра, 1994). Північніше с. Підлуби 27.06.2008 р., на території Жужельського лісництва (47 кв) спостерігали беркута (<i>Aquila chrysaetos</i>) (Спостереження М.Ф. Весельського).</p>
Буферні								

-	-	-	-	-	-	-	-	-
Сполучні								
24	-	Усівсько-Бучманська сполучна територія регіонального рівня		У межах Лугинського, Олевського та Ємільчинського районів (за старим АТУ)	-	-	-	Для регіонального коридору репрезентивним є лісовий та лісовий водно-болотний комплекс тварин. На цій території зустрічається понад 180 видів птахів, близько 40 видів ссавців, 8 – плазунів, 9 – земноводних, понад 20 видів риби, 1 вид круглоротих й більше 1 тис. різних видів безхребетних. Орнітофауна включає представників з 17 рядів. У гніздовий період зустрічається понад 130 видів та 30-40 – взимку. З представників Червоної книги України (2009) в межах коридору постійним гніздовим видом є лелека чорний (<i>Ciconia nigra</i>), гніздова популяція в регіоні оцінюється у 10-12 пар. Також у гніздовий період відмічається змієїд (<i>Circus ferox</i>), 2 екземпляри здобуті 14.09.1930 та 1946 рр., знаходяться в експозиції відділу природи ЖКМ (Цицора, 1994). В окремі роки спостерігається лунь польовий (<i>Circus cyaneus</i>). До рідкісних пролітних належать скопа (<i>Pandion haliaetus</i>), беркут (<i>Aquila chrysaetos</i>). Видом бореального походження є глушець (<i>Tetrao urogallus</i>), 1 екземпляр здобутий 21.04.1931р. у Білокоровицькому лісництві, знаходиться в експозиції відділу природи ЖКМ. Також дана територія є постійним місцем гніздування журавля сірого (<i>Grus grus</i>). Значне лісове заболочення території приваблює щонайменше 25-30 гніздових пар.
24	-	Білківсько-Барашівська сполучна територія регіонального рівня		У межах Ємільчинського району (за старим АТУ)	-	-	-	Цікавою особливістю фауни цього екологічного коридору є своєрідний та строкатий комплекс мешканців мозаїчних ландшафтів, де чергуються невеликі острівцеві лісові урочища серед сільськогосподарських угідь та пасовищ. Неабиякий вплив на формування тваринного світу має верхів'я р. Уж. Пташине населення за кількістю видів істотно переважає всі інші місцеві систематичні групи хребетних. Орнітофауна регіону налічує близько 200 видів з 17 рядів. За період орнітологічних досліджень в регіоні впродовж 1994-2009 рр. виявлено 10 видів птахів занесених до ЧКУ. Типовими, але вкрай рідкісними є лелека чорний (<i>Ciconia nigra</i>). В різні роки відмічено гніздування в урочищі між смт. Яблунець та с. Неділище, а також в околицях с. Білка. Неодноразові спостереження лелек відбувались поблизу смт. Бараші, сс. Рясно, Кам'янка. В осінньо-зимовий період у відкритих стаціях рідкісним є лунь польовий (<i>Circus cyaneus</i>). Для міграційного періоду характерними є спостереження поодиноких підорликів малого (<i>Aquila pomarina</i>) та рідше великого (<i>Aquila clanga</i>).

25	-	Голубієвицько-Вепринська сполучна територія регіонального рівня		Малинський і Народицький райони Житомирської області (за старим АТУ)	-	-	-	<p>Види рослин, занесені до Європейського Червоного списку: смілка литовська (<i>Silene lithuanica</i>) (Орлов, 2005).</p> <p>Види рослин, занесені до Додатку I Бернської конвенції: юринія синювата (<i>Jurinea cyanoides</i>), сон розкритий (<i>Pulsatilla patens</i>) (Орлов, 2005).</p> <p>Види рослин, занесені до Червоної книги України</p> <p>судинні рослини: гніздівка звичайна (<i>Neottia nidus-avis</i>), сон розкритий (<i>Pulsatilla patens</i>), смілка литовська (<i>Silene lithuanica</i>) (Орлов, 2005).</p> <p>В даних угіддях Любовицького лісництва, 25.06.2008р. виявлено гніздування підорлика малого (<i>Aquila pomarina</i>). Спостережено пару дорослих птахів з гніздом та зафіксовано вокалізацію з гнізда молодих особин. Там таки в межах лісництва, гніздилися дві пари лелеки чорного (<i>Ciconia nigra</i>). За повідомленнями лісової охорони відомі два поселення борсука (<i>Meles meles</i>). В околицях с. Стасева відмічався зміїд (<i>Circaetus ferox</i>).</p> <p>У північній частині коридору відбувались спостереження сорокопуда сірого (<i>Lanius excubitor</i>). Зокрема на відрізку маршруту між с. Бродник та смт. Базар 9.07.2007 р. відмічено пару дорослих птахів та чотири молоді особини. 25.06.2008 р. одиночний птах відмічено між сс. Недашки та Діброва.</p>
26	-	Кропивнянсько-Іршанська (середньоіршанська) сполучна територія регіонального рівня		Хорошівський район Житомирської області (за старим АТУ)	-	-	-	<p>Види рослин, занесені до Додатку I Бернської конвенції: сон розкритий (<i>Pulsatilla patens</i>) (Орлов, 2005).</p> <p>Види рослин, занесені до Червоної книги України</p> <p>судинні рослини: осока затінкова (<i>Carex umbrosa</i>), плаун колючий (<i>Lycopodium annotinum</i>), любка дволиста (<i>Platanthera bifolia</i>), сон розкритий (<i>Pulsatilla patens</i>) (Орлов, 2005).</p> <p>Крім фонових видів відмічені наступні рідкісні та «червонокнижні» види птахів: лунь польовий (<i>Circus cianeus</i>), підсоколик великий (<i>Falco subbuteo</i>), поморник короткохвостий (<i>Stercorarius parasiticus</i>), мартин середземноморський (<i>Larus melanocephalus</i>) та «червонокнижні» журавель сірий (<i>Grus grus</i>) і лелека чорний (<i>Ciconia nigra</i>). Для лелеки відомий випадок гніздування трьох пар в одному кварталі лісництва (Турчинівське). Гнізда знаходились у вершинах своєрідного уявного трикутника із сторонами 300-350 м, 500 м, 600-650 м (Бокотей,</p>

27	-	Церемська (долинна) сполучна територія регіонального рівня		Баранівський і Новоград-Волинський райони (Звягельський) Житомирської області (за старим АТУ)	-	-	-	<p>Види рослин на території, занесені до Червоної книги України судинні рослини: цибуля ведмежа (<i>Allium ursinum</i>), коручка темно-червона (<i>Euphrasia atrorubens</i>), коручка морозниковидна (<i>E. helleborine</i>), гніздівка звичайна (<i>Neottia nidus-avis</i>), лілія лісова (<i>Lilium martagon</i>), зозуліні сльози яйцевидні (<i>Listera ovata</i>), любка дволиста (<i>Platanthera bifolia</i>), любка зеленоквіткова (<i>P. chorantha</i>) (Орлов, 2005).</p> <p>У гніздовий період з малочисельних та регіонально рідкісних видів в межах регіону зустрічаються чапля сіра (<i>Ardea cinerea</i>), чепура велика (<i>Egretta alba</i>), бугай (<i>Botaurus stellaris</i>), бугайчик (<i>Ixobrychus minutus</i>), лебідь-шипун (<i>Cygnus olor</i>), осоїд (<i>Pernis apivorus</i>), яструб великий (<i>Accipiter gentilis</i>) та малий (<i>Accipiter nisus</i>), підсоколика великого (<i>Falco subbuteo</i>), тетерук (<i>Lyrurus tetrix</i>), орябок (<i>Tetrastes bonasia</i>), пастушок (<i>Rallus aquaticus</i>), баранець малий (<i>Lymnocyrtes minimus</i>), мартин звичайний (<i>Larus ridibundus</i>), крячок річковий (<i>Sterna hirundo</i>), дрімлюга (<i>Caprimulgus europaeus</i>), рибалочка (<i>Alcedo atthis</i>), жовна сива (<i>Picus canus</i>), жовна зелена (<i>Picus canus</i>), жовна чорна (<i>Dryocopus martius</i>), дятел середній (<i>Dendrocopos medius</i>) та білоспинний (<i>Dendrocopos leucotos</i>), посмітюха (<i>Galerida cristata</i>), кобилочка-цвіркун (<i>Locustella naevia</i>), мухоловка мала (<i>Ficedula parva</i>), дрізд білобровий (<i>Turdus iliacus</i>), просянка (<i>Emberiza calandra</i>).</p>
28	-	Новоград-Волинська (надслучанська долинна) сполучна територія регіонального рівня		Новоград-Волинський (Звягельський) район Житомирської області (за старим АТУ)	-	-	-	<p>Основу фауністичного комплексу цього екологічного коридору складають представники, які певним чином пов'язані з долиною р. Случ.</p> <p>Під час міграції спостерігаються «червонокнижні» гоголь (<i>Bucephala clangula</i>), скопа (<i>Pandion haliaetus</i>), шуліка рудий (<i>Milvus milvus</i>), орлан-білохвіст (<i>Haliaeetus albicilla</i>), підорлик великий (<i>Aquila clanga</i>), беркут (<i>Aquila chrysaetos</i>), лунь польовий (<i>Circus cyaneus</i>). Зрідка відмічаються зграї журавля сірого (<i>Grus grus</i>), також до рідкісних пролітних належать коловодник ставковий (<i>Tringa stagnatilis</i>), кульон великий (<i>Numenius arguata</i>), в осінньо-зимовий період спостерігається сорокопуд сірий (<i>Lanius excubitor</i>) (Рідкісні і зникаючі 2002).</p>

29	-	Кропивнянсько-Новопільська (Верхньоіршанська) сполучна територія регіонального рівня		Пулинський і Хорошівський райони Житомирської області. (за старим АТУ)	-	-	-	<p>Для цього екологічного коридору є характерним переважання видів лісового та водно-болотного фауністичних комплексів. Для лісової орнітофауни характерними є зяблик (<i>Fringilla coelebs</i>), вівчарик-ковалик (<i>Phylloscopus collybita</i>), вівчарик жовтобровий (<i>Phylloscopus sibilatrix</i>), дрозди співочий (<i>Turdus philomelos</i>) та чорний (<i>Turdus merula</i>), синиця велика (<i>Parus major</i>), вівсянка звичайна (<i>Emberiza citrinella</i>), вільшанка (<i>Erithacus rubecula</i>), щеврик лісовий (<i>Anthus trivialis</i>), костогриз (<i>Coccothraustes coccothraustes</i>), кропив'янка чорноголова (<i>Sylvia atricapilla</i>), дятел звичайний (<i>Dendrocopos major</i>), крутиголовка (<i>Jynx torquilla</i>), сойка (<i>Garrulus glandarius</i>), зозуля (<i>Cuculus canorus</i>), подекуди канюк звичайний (<i>Buteo buteo</i>), крук (<i>Corvus corax</i>), яструб великий (<i>Accipiter gentilis</i>) та малий (<i>Accipiter nisus</i>).</p> <p>Види рослин, занесені до Додатку I Бернської конвенції: сон розкритий (<i>Pulsatilla patens</i>), сальвінія плаваюча (<i>Salvinia natans</i>) (Орлов, 2005).</p> <p>Види рослин, занесені до Червоної книги України судинні рослини: сальвінія плаваюча (<i>Salvinia natans</i>) (Орлов, 2005).</p> <p>Інші види рослин, які потребують охорони: кадило мелісолисте (<i>Melittis melissophyllum</i>), тирлич звичайний (<i>Gentiana pneumonanthe</i>) (Орлов, 2005).</p>
30	-	Черняхівсько-Житомирська сполучна територія регіонального рівня		Черняхівський і Житомирський райони Житомирської області. (за старим АТУ)	-	-	-	<p>Для цього екологічного коридору найбільш репрезентативним є орнітологічний комплекс водно-болотних стацій. В цих угіддях досить звичайно зустрічаються курочка водяна (<i>Gallinula chloropus</i>), крижень (<i>Anas platyrhynchos</i>), баранець звичайний (<i>Gallinago gallinago</i>), лиска (<i>Fulica atra</i>), лелека білий (<i>Ciconia ciconia</i>), плиска біла (<i>Motacilla alba</i>), погонич звичайний (<i>Porzana porzana</i>), лунь очеретний (<i>Circus aeruginosus</i>), набережник (<i>Actitis hypoleucos</i>), кобилочка солов'їна (<i>Locustella luscinioides</i>), очеретянки лучна (<i>Acrocephalus schoenobaenus</i>), ставкова (<i>Acrocephalus scirpaceus</i>), велика (<i>Acrocephalus arundinaceus</i>), подекуди чапля сіра (<i>Ardea cinerea</i>), бугайчик (<i>Ixobrychus minutus</i>), ластівка берегова (<i>Riparia riparia</i>). Серед "червонокнижних" видів птахів в регіоні зафіксовані: креха середнього (<i>Mergus serrator</i>), 6.05.1937 року в околицях с. Вишпіль; підорлика малого (<i>Aquila pomarina</i>), 27.04.1937 року в околицях с. Вишпіль (подекуди зустрічається і нині); луня степового (<i>Circus macrourus</i>), 26.08.1937 року в околицях с. Зороків; кулика-довгонога (<i>Himantopus himantopus</i>), 28.05.1936 р.; коловодника ставкового (<i>Tringa stagnatilis</i>), 10.04.1937 року в околицях с. Вишпіль; сипуху (<i>Tyto alba</i>), 4.01.1924 року в околицях м. Житомир, Крошня (Рідкісні і зникаючі, 2002).</p>

31	-	Тростяницька (долинна) сполучна територія регіонального рівня		Пулінський, Черняхівський, Коростишівський та Радомишльський райони (за старим АТУ)	-	-	-	<p>Цей екологічний коридор знаходиться у межах річкових долин р. Очеретянка та р. Тростяниця та прилеглих територій, де переважають представники фауни агро- та урболандшафтів, водно-болотних ценозів та, подекуди, лісових ландшафтів.</p> <p>Серед лісової орнітофауни характерними є зяблик (<i>Fringilla coelebs</i>), вівчарик-ковалик (<i>Phylloscopus collybita</i>), вівчарик жовтобровий (<i>Phylloscopus sibilatrix</i>), дрозди співочий (<i>Turdus philomelos</i>) та чорний (<i>Turdus merula</i>), синиця велика (<i>Parus major</i>), вісянка звичайна (<i>Emberiza citrinella</i>), вільшанка (<i>Erithacus rubecula</i>), щеврик лісовий (<i>Anthus trivialis</i>), костогриз (<i>Coccothraustes coccothraustes</i>), кропив'янка чорноголова (<i>Sylvia atricapilla</i>), дятел звичайний (<i>Dendrocopos major</i>), крутиголовка (<i>Jynx torquilla</i>), сойка (<i>Garrulus glandarius</i>), зозуля (<i>Cuculus canorus</i>), подекуди канюк звичайний (<i>Buteo buteo</i>), сова сіра (<i>Strix aluco</i>), крук (<i>Corvus corax</i>), слуква (<i>Scelopax rusticola</i>), яструб великий (<i>Accipiter gentilis</i>) та малий (<i>Accipiter nisus</i>).</p>
32	-	Бистріївська (долинна) сполучна територія регіонального рівня		Черняхівський, Коростишівський і Радомишльські райони Житомирської області. (за старим АТУ)	-	-	-	<p>Поєднує Черняхівсько-Житомирську і Тростяницьку (долину) сполучні території регіонального рівня з Радомишльською ланкою Коростишівсько-Дніпровської сполучної території національного рівня.</p> <p>Склад території: Долина р. Битріївка від витоків поблизу с. Стирти Черняхівського р-ну до впадіння в р. Мика на околиці м. Радомишль і далі по р. Мика до впадіння у р. Тетерів. Пам'ятки природи місцевого значення ботанічні „Грабчаковий ліс” (19,8 га), „Сім лип” (0,15 га), геологічні „Відслонення головинського габро” (0,1 га), „Відслонення іризуючого лабрадориту” (0,1 га).</p> <p>Види рослин, занесені до Додатку I Бернської конвенції: водяний горіх плаваючий (<i>Trapa natans</i>) (Якушенко!!), сальвінія плаваюча (<i>Salvinia natans</i>) (Орлов, 2005).</p> <p>Види рослин, занесені до Червоної книги України судинні рослини: лілія лісова (<i>Lilium martagon</i>), водяний горіх плаваючий (<i>Trapa natans</i>) (Якушенко!!), сальвінія плаваюча (<i>Salvinia natans</i>) (Орлов, 2005).</p> <p>Інші види рослин, які потребують охорони: черешня пташина (<i>Cerasus avium</i>), хвощ зимуючий (<i>Equisetum hyemale</i>) (Якушенко !!).</p>

33	-	Верхньонадслучанська (долинна) сполучна територія регіонального рівня		Любарський і Романівський райони Житомирської області (за старим АТУ).	-	-	-	<p>Сполучає природні ядра північного сходу Хмельницької області з Баранівсько-Романівською ключовою територією регіонального рівня.</p> <p>Рослинні угруповання, занесені до Зеленої книги України:</p> <p>Група асоціацій дубових лісів із дуба звичайного ліщинових – <i>Querceta (roboris) corylosa</i></p> <p>Асоціації грабово-дубових лісів волосистоосокових – <i>Carpineto-Quercetum caricosum (pilosae)</i> та грабово-дубових лісів яглицевих – <i>C.-Q. aegopodiosum</i></p> <p>Формація латаття білого – <i>Nymphaeeta albae</i></p> <p>Формація глечиків жовтих – <i>Nuphareta luteae</i></p> <p>Основу фауністичного комплексу цього екологічного коридору складають переважно представники лісостепових ландшафтів, які в різній мірі пов'язані з долиною р. Случ.</p> <p>Для регіону характерними є птахи відкритих просторів. В агроценозах домінує жайворонок польовий (<i>Alauda arvensis</i>), горобець польовий (<i>Passer montanus</i>), подекуди куріпка сіра (<i>Perdix perdix</i>) та перепілка (<i>Coturnix coturnix</i>). В міграційний період зустрічаються численні зграї шпака звичайного (<i>Stumus vulgaris</i>).</p>
34	-	Любарсько-Трошанська сполучна територія регіонального рівня		Чуднівський та Любарський райони Житомирської області (за старим АТУ).	-	-	-	<p>Дана сполучна територія проходить по перпендикулярним до Случа і Тетерева заболоченим прохідним долинам, успадкованим малими річками. Вододільні простори займають плескати або похило-хвилясті рівнини з сірими лісовими та чорноземними ґрунтами на лесовидних суглинках.</p> <p>Рослинні угруповання, занесені до Зеленої книги України:</p> <p>Група асоціацій дубових лісів із дуба звичайного ліщинових – <i>Querceta (roboris) corylosa</i></p> <p>Асоціації грабово-дубових лісів волосистоосокових – <i>Carpineto-Quercetum caricosum (pilosae)</i> та грабово-дубових лісів яглицевих – <i>C.-Q. aegopodiosum</i></p> <p>Формація латаття білого – <i>Nymphaeeta albae</i></p> <p>Формація глечиків жовтих – <i>Nuphareta luteae</i></p> <p>Під час міграції спостерігаються «червонокнижні» скопа (<i>Pandion haliaetus</i>), шуліка рудий (<i>Milvus milvus</i>), орлан-білохвіст (<i>Haliaeetus albicilla</i>), підорлик великий (<i>Aquila clanga</i>), беркут (<i>Aquila chrysaetos</i>), ймовірно гніздиться лунь польовий (<i>Circus cyaneus</i>) (Рідкісні і зникаючі, 2002).</p>

35	-	Верхнететерівська (долинна) сполучна територія регіонального рівня		Чуднівський район Житомирської області (за старим АТУ).	-	-	-	<p>Забезпечує єдність долини р. Тетерів як річково-долинного екологічного коридору, сполучаючи крайні північно-західні піднесені райони Придніпровської височини з Надслучансько-Коростишівською ключовою територією національного рівня та Житомирсько-Тригірською ключовою територією регіонального рівня.</p> <p>Рослинні угруповання, занесені до Зеленої книги України: Група асоціацій дубових лісів із дуба звичайного ліщинових – <i>Querceta (roboris) corylosa</i> Асоціації грабово-дубових лісів волосистоосокових – <i>Carpineto-Quercetum caricosum (pilosae)</i> та грабово-дубових лісів яглицевих – <i>C.-Q. aegopodiosum</i> Формація сальвінії плаваючої – <i>Salvinieta natantis</i> Формація латаття білого – <i>Nymphaeeta albae</i> Формація латаття сніжно-білого – <i>Nymphaeeta candidae</i> Формація глечиків жовтих – <i>Nuphareta luteae</i> Види рослин, занесені до Додатку I Бернської конвенції: Сальвінія плаваюча (<i>Salvinia natans</i>) (Дубина, 1988). Види рослин, занесені до Червоної книги України судинні рослини: Сальвінія плаваюча (<i>Salvinia natans</i>) (Дубина, 1988)</p>
36	-	Пустоська (долинна) сполучна територія регіонального рівня		Бердичівський та Андрушівський райони Житомирської області (за старим АТУ).	-	-	-	<p>Забезпечує зв'язок Великокоровинецької і Андрушівської ключових територій регіонального рівня в обхід м. Бердичів. Склад території: Долина річки Гнилоп'ятка від с. Мирославка Бердичівського р-ну, лісові масиви на правобережжі р. Гнилоп'ять північніше м. Бердичів до с. Катеринівка, долина р. Пустоха до с. Нехворощ Андрушівського району та лісові масиви на південь до сел Великі Низгірці – Красівка (Чорнолозьке л-во); невеликі лучно-степові ділянки на південних околицях м. Бердичева. Парк-пам'ятка садово-паркового мистецтва «Червонський» (36 га).</p> <p>Види рослин, занесені до Європейського Червоного списку: сучасні відомості обмежені; глід український (<i>Crataegus ucrainica</i>) та неперевірена інформація про зростання відкасника осотовидного (<i>Carlina cirsioides</i>) (Орлов, 2005). Види рослин, занесені до Додатку I Бернської конвенції: сучасних відомостей немає; давня знахідка змієголовника Рюйша (<i>Dracoscephalum ruyshiana</i>) та неперевірена інформація про зозуліні черевички справжні (<i>Cypripedium calceolus</i>) (Орлов, 2005). Рослинні угруповання, занесені до Зеленої книги України: Група асоціацій</p>

37	-	Верхньоздвизька (долинна) сполучна територія регіонального рівня		Брусилівський район Житомирської області (за старим АТУ)	-	-	-	<p>З'єднує Коростишівську ключову територію національного рівня з природними ядрами середньої смуги Київського Полісся.</p> <p>Рослинні угруповання, занесені до Зеленої книги України:</p> <p>Група асоціацій дубово-соснових лісів ліщинових – <i>Querceto-Pineta corylosa</i></p> <p>Група асоціацій дубових лісів із дуба звичайного ліщинових – <i>Querceta (roboris) corylosa</i></p> <p>Формація латаття білого – <i>Nymphaeeta albae</i></p> <p>Формація глечиків жовтих – <i>Nuphareteta luteae</i></p> <p>У фауні цього екологічного коридору переважають тварини відкритих просторів (60% видів - види агро- і урболандшафтів; 30% - водно-болотних угідь; 10% – лісових ценозів). З «червонокнижних» птахів регіону відомі знахідки дрофи (<i>Otis tarda</i>). В період 1972-1983 рр. на території Брусилівського р-ну щорічно реєстрували від 6 до 12 гнізд. Восени 1975 і 1982 рр. двічі було помічено зграйки дроф по 15-20 особин. У 2000 р. на північній меж коридору в околицях с. Високе відмічено самку з виводком (рідкісні та зникаючі ..., 2002). Зрідка на зимівлі спостерігається сорокопуд сірий (<i>Lanius excubitor</i>), зокрема 14.12.2006 р. в північно-західній околиці смт. Брусилів спостерігали 1 особину (Спостереження М.Ф. Весельського). На північній меж коридору в 1993-94 рр. В.К. Цицюра спостерігав лелеку чорного (<i>Ciconia nigra</i>) та луня польового (<i>Circus cianeus</i>).</p>
38	-	Верхньоірпінська (долинна) сполучна територія регіонального рівня		Андрушівський, Брусилівський, Попільняський райони Житомирської області. (За старим АТУ)	-	-	-	<p>З'єднує Коростишівську ключову територію національного рівня з природними ядрами півдня Київського Полісся.</p> <p>Рослинні угруповання, занесені до Зеленої книги України:</p> <p>Група асоціацій дубово-соснових лісів ліщинових – <i>Querceto-Pineta corylosa</i></p> <p>Група асоціацій дубових лісів із дуба звичайного ліщинових – <i>Querceta (roboris) corylosa</i></p> <p>Асоціації грабово-дубових лісів волосистоосокових – <i>Carpineto-Quercetum caricosum (pilosae)</i> та грабово-дубових лісів яглицевих – <i>C.-Q. aegopodiosum</i></p> <p>Формація латаття білого – <i>Nymphaeeta albae</i></p> <p>Формація латаття сніжно-білого – <i>Nymphaeeta candidae</i></p> <p>Формація глечиків жовтих – <i>Nuphareteta luteae</i></p> <p>Види рослин, занесені до Червоної книги України: коручка морозниковидна (<i>Epipactis helleborine</i>), лілія лісова (<i>Lilium martagon</i>), зозулені сльози яйцевидні (<i>Listera ovata</i>), гніздівка звичайна (<i>Neottia nidus-avis</i>), любка дволиста (<i>Platanthera bifolia</i>) (Орлов, 2005).</p>

39	-	Верхньоунавська (долинна) сполучна територія регіонального рівня		Попільнянський і Андрушівський райони Житомирської області (За старим АТУ).	-	-	-	<p>Поєднує Андрушівську ключову територію регіонального рівня з долинами річок Унава та Ірпінь.</p> <p>Рослинні угруповання, занесені до Зеленої книги України:</p> <p>Група асоціацій дубово-соснових лісів ліщинових – <i>Querceto-Pineta corylosa</i></p> <p>Група асоціацій дубових лісів із дуба звичайного ліщинових – <i>Querceta (roboris) corylosa</i></p> <p>Асоціації грабово-дубових лісів волосистоосокових – <i>Carpineto-Quercetum caricosum (pilosae)</i> та грабово-дубових лісів яглицевих – <i>C.-Q. aegopodiosum</i></p> <p>Формація латаття білого – <i>Nymphaeeta albae</i></p> <p>Види рослин, занесені до Червоної книги України</p> <p>судинні рослини: пальчатокорінник м'ясо-червоний (<i>Dactylorhiza incarnata</i>), коручка морозниковидна (<i>Eripactis helleborine</i>), підсніжник звичайний (<i>Galanthus nivalis</i>), зозулині сльози яйцевидні (<i>Listera ovata</i>), гніздівка звичайна (<i>Neottia nidus-avis</i>), любка дволиста (<i>Platanthera bifolia</i>) (Орлов, 2005).</p>
40	-	Раствавицька (долинна) сполучна територія регіонального рівня		Ружинський і Попільнянський райони Житомирської області (За старим АТУ).	-	-	-	<p>З'єднує північно-західні райони Придніпровської височини з долиною р. Рось, в Житомирській області – транзитна ділянка.</p> <p>Рослинні угруповання, занесені до Зеленої книги України:</p> <p>Група асоціацій дубових лісів із дуба звичайного ліщинових – <i>Querceta (roboris) corylosa</i></p> <p>Асоціації грабово-дубових лісів волосистоосокових – <i>Carpineto-Quercetum caricosum (pilosae)</i> та грабово-дубових лісів яглицевих – <i>C.-Q. aegopodiosum</i></p> <p>Формація латаття білого – <i>Nymphaeeta albae</i></p> <p>Формація глечиків жовтих – <i>Nuphareta luteae</i></p> <p>Види рослин, занесені до Червоної книги України – відомості обмежені</p> <p>судинні рослини: Цибуля ведмежа (<i>Allium ursinum</i>), підсніжник звичайний (<i>Galanthus nivalis</i>) (Орлов, 2005); рябчик шаховий (<i>Fritillaria meleagris</i>) (Литвак, Литвак, 1990).</p> <p>З денних метеликів зустрічаються «червонокнижний» махаон (<i>Papilio machaon</i>).</p> <p>Із сов у регіоні характерною є сова вухата (<i>Asio otus</i>), подекуди зустрічається сич хатній (<i>Athene noctua</i>), в окремі роки під час міграцій спостерігається сова болотяна (<i>Asio flammeus</i>). Є повідомлення, що на прилеглий до коридора території у після гніздовий період 2002 року в околицях с. Верхівня спостерігали «червонокнижного» сичика-горобця (<i>Glaucidium passerinum</i>).</p>
Відновлювальні								
-	-	-	-	-	-	-	-	-

12. Поводження з відходами та небезпечними хімічними речовинами

Серед низки екологічних проблем, які мають місце в області, особливо гостро стоїть проблема управління з відходами, які є одним з найбільших забруднювачів навколишнього середовища та негативно впливають на всі його компоненти. Ситуація ускладнюється і тим, що зберігається значний розрив між обсягами накопичених відходів і обсягами їх знешкодження та використання в умовах військового стану.

Основну складову в загальній масі відходів, що утворюються в області, займають тверді побутові відходи та виробничі відходи 4 класу небезпеки, які в основному, видалюються на полігони, сміттєзвалища, накопичувачі тощо.

Разом з тим ситуація ускладнюється ще через повномаштабне вторгнення російської федерації на територію України 24.02.2022 року та введенням на території України воєнного стану. Під час ведення бойових дій на окремих територіях області утворились побутові та інші відходи руйнувань будівель та споруд.

В більшості відходи на зруйнованих об'єктах перебувають на місцях їх утворення. Окремі операції із поводження з цими відходами, в т.ч їх сортування поки не проводиться, а тому достеменно визначити компоненти цих відходів та їх об'єми не представляється можливим. Частина цих відходів за можливості звозиться на тимчасово утворені громадами місця зберігання таких відходів а частина відходів використовується власниками приватних господарств які зазнали пошкоджень у власних потребах.

На деяких територіях громад заходи з демонтажу на місцях руйнувань не проводяться, у зв'язку з тим, що власники не надають згоду на проведення відповідних заходів.

В обласному реєстрі місць видалення відходів (станом на 01.07.2023) обліковано 6 полігонів та 824 сміттєзвалища. Недостатня кількість та технічний стан спеціалізованої техніки ставить під загрозу процес сміттєвидалення в більшості районних центрів області. На територіях сільських рад відсутні спеціалізовані підприємства у сфері управління побутовими відходами, самі відходи складуються у природних рельєфних утвореннях. Існуюча система санітарного очищення населених пунктів недосконала, її фрагментарність, роз'єднаність та різномірність не забезпечує достатнього контролю за санітарним станом територій та операціями управління з побутовими відходами.

Основну масу відходів, як вторинної сировини складають тара (упаковка) від продуктів харчування та продукції споживання населенням, відходи тваринного походження, відходи домашнього господарства.

У травні 2021 року у м. Житомирі було розпочато будівництво сміттєпереробного заводу. При будівництві заводу використано новітні технології перероблення твердих побутових відходів які не передбачають викидів в навколишнє середовище, має власну систему очищення стічних і каналізаційних вод. Глибина перероблення запланована на рівні 85-95%, а отримана вторинна сировина буде використовуватися як альтернативне RDF-паливо для цементних заводів або ТЕС і компосту з 11 органічної фракції.

Всі отримані продукти будуть продаватися для повторного використання, що повністю відповідає концепції економіки безперервного циклу. Технологія

забезпечує стабільне управління відходами без утворення звалищ і полігонів, економічну самостійність заводів, поводження з відходами без забруднення навколишнього середовища, використання існуючої логістики для збору і транспортування, компактність заводу і невелику територію для його розміщення.

Запланований обсяг переробки сміття мав бути на рівні 85 тисяч тонн щороку, проте виробничі показники показали, що європейське провідне обладнання, на жаль, не адаптоване до українських реалій та реалій українського сміття що в свою чергу показало, що на сьогодні потужність може становити не вище 40-45 тисяч тонн сміття щороку, тобто вдвічі менше ніж планувалося.

Аналіз управління з відходами у цілому по області проводиться за інформацією, розміщеною на сайті Головного управління статистики у Житомирській області. Так, протягом 2023 року по містах обласного значення та районах, підприємствами області та суб'єктами господарювання утворено 391303,7 тис. тонн відходів I-IV класів, дані за 2024 на сайті Держстату відсутні.

В основному це відходи сільського, лісового та рибного господарства, переробної промисловості, відходи видобувної промисловості розроблення кар'єрів, відходи домогосподарств.

Відходи I-III класу небезпеки у 2023 році склали 1303,8 тон. Основна частина утворених відходів це відходи кислот, лугів чи солей; відпрацьовані оливи; люмінесцентні лампи; енергозберігаючі лампи; батареї свинцеві зіпсовані або відпрацьовані; масла та мастила моторні трансмісійні інші зіпсовані або відпрацьовані; матеріали фільтрувальні зіпсовані, відпрацьовані чи забруднені; матеріали обтиральні зіпсовані, відпрацьовані чи забруднені; шини зіпсовані перед початком експлуатації відпрацьовані, пошкоджені чи забруднені під час експлуатації; залишки очищення резервуарів, що містять нафтопродукти; суміш речовин мастильних та масл з вод стічних; осад промислових стоків; абсорбенти зіпсовані, відпрацьовані чи забруднені, тощо.

Розпорядженням Кабінету Міністрів України від 27 грудня 2024 року № 1353-р затверджено Національний план управління відходами до 2033 року і з метою недопущення забруднення навколишнього природного середовища кожна з областей України має розробити власний регіональний план управління відходами, який врахує структуру економіки, обсяги утворення різних типів відходів, наявні та необхідні потужності для екологічно безпечного оброблення відходів. Дана система управління відходами має враховувати думки на місцях, тому саме регіональні плани є запорукою як розвитку області так і громад, та необхідною умовою для залучення інвестицій у галузь управління відходами.

Загальні показники управління з відходами за звітний період



Фото 8. Полігон ТПВ м.Житомир

Динаміка основних показників управління з відходами I-IV класів небезпеки, тис. т

Таблиця 54

№ з/п	Показники	2022	2023	2024
1	2	3	4	5
1	Утворено	375572,2	391303,7	-
2	Одержано від інших підприємств	-	-	-
3	Спалено	29008,3	18226,4	-
3.1	у тому числі з метою отримання енергії	26155,4	17153,2	-
4	Використано (утилізовано)	-	-	-
5	Направлено в сховища організованого складування (поховання)	*334645,8	*334645,8	-
6	Передано іншим підприємствам	-	-	-
7	Втрати відходів внаслідок витікання, випаровування, пожеж, крадіжок	-	-	-
8	Наявність на кінець звітного року у сховищах організованого складування та на території підприємств	-	-	-

* пункт. 5 - інформація взята зі звіту про управління з твердими побутовими відходами
Форма 1-ТПВ

Підприємства - основні накопичувачі промислових відходів

Таблиця 55

№ з/п	Підприємства	Найменування відходу	Клас небезпеки	Накопичено відходів станом на початок звітнього періоду, т	Фактично утворилось відходів на підприємстві за рік (звітний), т	Накопичено відходів станом на кінець звітнього року, т	Місце накопичення відходів
1	2	3	4	5	6	7	8
1	ВАТ «Соколовський кар'єр» (не експлуатується)	Шлам камнеобробки	IV	-	-	-	вул. Гранітна, 16, м. Житомир
2	ВАТ "Верстатуніверсалмаш" (не експлуатується)	Гальваношлам	I	-	-	-	вул. Корольова, 132, м. Житомир
3	(ВАТ "Електровимірювач") (не експлуатується)	Відходи гальванічного виробництва	IV	-	-	-	м-н Перемоги, 10, м. Житомир
4	ДКП „Житомирське виробниче управління водопровідно-комунального господарства” Шламонакопичувач осаду ОСК № 2 № 25.11	Осад очисних споруд каналізації	IV	-	-	-	вул. Промислова, 1/154, м. Житомир
5	ДКП «Житомирське виробниче управління водопровідно-комунального господарства» Муловий майданчик ОСК № 2 ЖВУВКГ № 25.10	Осад очисних споруд каналізації	IV	-	-	-	3 км. від м.Житомира вул. Промислова, 1/154, м. Житомир
6	ДКП «Житомирське виробниче управління водопровідно-комунального господарства» Мулові майданчики ОСК № 3 КП ЖВУВКГ № 25.13	Осад очисних споруд каналізації	IV	-	-	-	Півн. -Зах. околиці м. Житомира вул. Максютова, 310, м. Житомир
7	КП «Житомирське виробниче управління водопровідно-комунального господарства» Мулові майданчики ОСК № 1 КП ЖВУВКГ № 25.1	Осад очисних споруд каналізації	IV	-	-	-	Півн. - Сх. околиці м. Житомира вул. Промислова 1/154, м. Житомир

8	КП «Житомирське виробниче управління водопровідно-комунального господарства»	Відходи виробничо-технологічні, що утворюються під час приготування води питної чи технічної	IV	-	-	-	Півд. околиця міста Житомира вул. Чуднівська, 120, м. Житомир
9	КП «Житомирське виробниче управління водопровідно-комунального господарства»	відходи очищення вод стічних	IV	-	-	-	Пд.-Сх. Околиця м. Житомира вул. Промислова 1/154, м. Житомир
10	Шламонакопичувач ТОВ "ЕМІ – Україна ЛТД"	Відходи обробки шкіри Шлами, які не містять хрому	I	-	-	-	м. Житомир, вул. Промислова, 1/154
11	Сховище гальваношламів	Відходи гальванічного виробництва	IV	-	-	-	вул. Праці, 20, м. Житомир
12	Першотравенський завод електротехнічного фарфору (Накопичувач гальваношламів)	Шлами гальванічні	I	-	-	-	смт Першотравенськ, Баранівський р-н
13	ВАТ "Полянківський фарфоровий завод" Накопичувач гальваношламів	Шлами гальванічні	I	-	-	-	смт. Полянки, Баранівський р-н
14	Накопичувач гальваношламів № 24.4	Шлам станції нейтралізації	I	-	-	-	вул. Воровського, 2, м. Бердичів
15	Сховище гальванічних шламів № 27.1	Гальваношлам	I	-	-	-	вул. Вуйкова, 80, м. Звягель
16	Іршанський ГЗК	Вода с кислотністю РН 3,5-5	IV	-	-	-	південна частина Коростенського району смт Іршанськ, Хорошівський р-н
17	Шламонакопичувач ТОВ "Романівський склозавод" № 6.2	Відходи кислоти	II	-	-	-	смт Романів

Примітка. Вказуються підприємства, які накопичують значні обсяги промислових відходів.

09 липня 2023 року набрав чинності Закон України «Про управління відходами», згідно п.2 розділу XI «ПРИКІНЦЕВІ ТА ПЕРЕХІДНІ ПОЛОЖЕННЯ» втратив чинність з дня набрання чинності цим законом, Закон України «Про відходи».

Відповідно до ст. 25 Закону України «Про управління відходами» до компетенції облдержадміністрації та її структурних підрозділів не належать повноваження щодо затвердження та ведення реєстру паспортів місць видалення відходів, тому інформація подана в табл. 56 та табл. 57 наведена включно станом на 09.07.2023.

Інфраструктура місць видалення відходів (МВВ) за критерієм екологічної безпеки

Таблиця 56

№ з/п	Назва адміністративно-територіальної одиниці (область, район)	Місця видалення відходів категорії Г - надзвичайно небезпечні		Місця видалення відходів категорії В - небезпечні		Місця видалення відходів категорії Б — помірно небезпечні		Місця видалення відходів категорії А - малонебезпечні	
		діючі, од.	закриті, од.	діючі, од.	закриті, од.	діючі, од.	закриті, од.	діючі, од.	закриті, од.
1	2	3	4	5	6	7	8	9	10
	Бердичівський р-н	-	-	95	-	-	-	-	-
	Житомирський р-н	-	-	334	6	-	-	2	-
	Коростенський р-н	-	-	253	4	-	-	2	-
	Звягельський (Нов-Волинський) р-н	-	-	125	2	1	-	-	-
	Усього	-	-	807	12	1	-	4	-
Разом загальна кількість МВВ в області - 824									
Полігони									
1	м. Бердичів	-	-	1	-	-	-	-	-
2	м. Житомир	-	-	1	-	-	-	-	-
3	м. Радомишль	-	-	1	-	-	-	-	-
4	м. Коростишів	-	-	1	-	-	-	-	-
5	м. Коростень	-	-	1	-	-	-	-	-
6	м. Звягель (Нов.-Волинський)	-	-	1	-	-	-	-	-
	Усього	-	-	6	-	-	-	-	-
	Усього МВВ з Полігонами в області			830					

Стан обліку та паспортизації місць видалення відходів (МВВ) на 09.07.2023 року

Таблиця 57

№ з/п	Назва адміністративно-територіальної одиниці (область, район)	Кількість непаспортизованих МВВ, од.	Кількість паспортизованих МВВ. од.	Паспортизовано МВВ за звітний період, од.
1	2	3	4	5
1	Бердичівський р-н	-	95	-
2	Житомирський р-н	-	334	-
3	Коростенський р-н	-	253	-
4	Звягельський (Нов-Волинський) р-н	-	125	-
	Усього	-	807	-
Полігони				
1	м. Бердичів	-	1	-
2	м. Житомир	-	1	-
3	м. Радомишль	-	1	-
4	м. Коростишів	-	1	-
5	м. Коростень	-	1	-
6	м. Звягель (Нов.- Волинський)	-	1	-
	Усього	-	6	-

Інфраструктура утилізації та оброблення відходів

Таблиця 58

Назва адміністративно-територіальної одиниці (область, район)	Пункти приймання/збирання зношених шин, од.	Пункти приймання/збирання відходів електронного та електричного обладнання, од.	Пункти приймання транспортних засобів на утилізацію, од.	Пункти та установки центрального знешкодження медичних відходів, од.
1	2	3	4	5
Бердичівський район	1	-	2	-
Житомирський район	7		20	-
Коростенський район	1	-	6	-
Звягельський (Нов-Волинський) район	2	1	3	-
Усього	11	1	31	-

Суб'єкти господарювання, що здійснюють збирання, заготівлю відходів як вторинної сировини

Таблиця 59

№ з/п	Назва	Місцезнаходження	Контактні дані	Спеціалізація (операції та види небезпечних відходів)
1	2	3	4	5
1	ТОВ «ЕКО ЗАХИСТ-УКРАЇНА»	м. Житомир, вул. Кафедральна, буд. 4А	(0412) 468079	<p>Управління небезпечними відходами</p> <p>Управління небезпечними відходами на комплекс операцій із збирання та оброблення небезпечних відходів (D10, D13, D15)</p> <ol style="list-style-type: none"> 1. А4010 18 02 07* Цитотоксичні та цитостатичні лікарські препарати; 2. А4020 18 02 05* Хімічні речовини, що складаються або містять небезпечні речовини; 3. А4010 18 01 08* Цитотоксичні та цитостатичні лікарські препарати; 4. А4010 18 01 06* Хімічні препарати, що складаються або містять небезпечні речовини; 5. А4020 18 01 03* Відходи, збирання та видалення яких обумовлено спеціальними вимогами для запобігання виникненню інфекції; 6. А4020 18 01 10* Відходи амальгам для стоматологічних цілей; 7. А4020 18 02 02* Відходи, збирання та видалення яких обумовлено спеціальними вимогами для запобігання виникненню інфекції ; 8. А4020 16 12 46* Змішані медичні та фармацевтичні відходи ; 9. А4020 20 01 31* Цитотоксичні та цитостатичні медикаменти.
2	ТОВ «ГРІН БІН УКРАЇНА»	Юр. адреса : м. Житомир, вул. Басейна, 3, (3 поверх) Адреса майданчика: м. Житомир, вул. Покровська, 149	(097) 202- 20-25 (0412) 44- 71-76	<p>Операцій із збирання та оброблення відходів:</p> <ul style="list-style-type: none"> - скляні пляшки та банки; - алюмінієві та жерстяні консервні бляшанки; - ПЕТ-пляшки з-під напоїв (прозорі та прозоро-кольорові) та кришечки від них.

**Впровадження роздільного збирання небезпечних відходів у складі побутових відходів
(приймання/збирання/вилучення небезпечних відходів у складі побутових відходів від населення)**

Таблиця 60

№ з/п	Найменування населеного пункту	Загальна кількість мешканців у населеному пункті, тис. осіб	Кількість приймальних пунктів небезпечних відходів у складі побутових (усього), од.	Кількість місць тимчасового розміщення небезпечних відходів у складі побутових до їх передачі спеціалізованим підприємствам, од.	Загальний обсяг небезпечних відходів, які збираються приймальними пунктами, т	Номенклатура та обсяг небезпечних відходів, які збираються приймальними пунктами
1	2	3	4	5	6	7
1	м. Житомир	261844	29	-	-	Батарейки зіпсовані або відпрацьовані, 7710.3.1.25
2	м. Житомир	261844	2	-	-	Лампи люмінесцентні та відходи, які містять ртуть, інші зіпсовані або відпрацьовані, 7710.3.1.26

Управління з непридатними та забороненими до використання пестицидами та отрутохімікатами

**Стан зберігання заборонених і непридатних до використання пестицидів та їх знешкодження
(станом на 01.01.2025 року)**

Таблиця 61

№ з/п	Назва адміністративно-територіальної одиниці (область, район)	Кількість, т	Кількість складів, од.	Стан складських приміщень		
				добрий, од.	задовільний, од.	незадовільний, од.
1	2	3	4	5	6	7
	Бердичівський р-н	29,5438	8	1	4	3
	Житомирський р-н	35,929	12	-	3	9
	Коростенський р-н	330,429	52	4	1	42
	Звягельський (Новоград-Волинський) р-н	8,716	20	2	2	16
	Усього	404,6178	92	7	10	70

13. Радіаційна безпека

Експлуатація атомних електростанцій та пунктів захоронення радіоактивних відходів (ПЗРВ) *

Таблиця 62

№ з/п	Назва адміністративно-територіальної одиниці (область, район), назва АЕС та підприємства	Кількість ядерних та радіаційно небезпечних об'єктів (усього), од.	АЕС		Підприємства, що здійснюють захоронення радіоактивних відходів (РАВ)		
			кількість реакторів, од.	радіаційний фон в 30-кілометровій зоні АЕС, мкЗв/год	кількість ПЗРВ, од.	кількість РАВ, м ³ загальна активність, Бк	радіаційний фон на території ПЗРВ, мкЗв/год
1	2	3	4	5	6	7	8
-	-	-	-	-	-	-	-

Використання джерел іонізуючого випромінювання (ДІВ)

Таблиця 63

№ з/п	Власник ДІВ	Місцезнаходження/ Місце проживання *	Примітка
1	2	3	4
1.	Комунальна установа «Обласний онкологічний диспансер» Житомирської обласної ради		-
2.	Акціонерне товариство «Об'єднана гірничо-хімічна компанія» філія «Іршанський ГЗК»		-
3.	Головне управління Державної служби України надзвичайних ситуацій у Житомирській області		-
4.	Державне підприємство «Житомирський науково-виробничий центр стандартизації, метрології та сертифікації»		-

* Відповідно до Указу Президента України від 24.02.2022 № 64/2022 «Про введення воєнного стану в Україні», на вимогу підпункту 4 пункту 1 Постанови Кабінету Міністрів України від 12.03.2022 року №263 «Деякі питання забезпечення функціонування інформаційно-комунікаційних систем, публічних електронних реєстрів в умовах воєнного стану» тимчасово призупинено доступ до публічних реєстрів та баз даних.

Забруднення території техногенними та техногенно-підсиленими
джерелами природного походження

Таблиця 64

№з /п	Назва адміністративно-територіальної одиниці *	Кількість населення осіб	Радіаційний фон на території, мкЗв/год	Питома активність забруднюючих радіонуклідів, Бк/кг*				
				цезій-137 (техногенний)* кБк·м ² (Кі·км ²)	стронцій-90 (техногенний)	Радій (природний)	торій (природний)	Калій (природний)
1	2	3	4	5	6	7	8	9
Коростенський р-н								
2.	с. Берестовець	288		3,5 (129)		У рівновазі, відношення вмісту урану-238 і радію-226 в руді дорівнює відношенню їх періодів напіврозпаду: $(4,468 \times 10^9 \text{ років}) / (1602 \text{ роки}) = 2,789 \times 10^6$. Таким чином, на кожні три мільйони атомів урану в природі можна знайти лише один атом радію або 1,02 мкг/т (кларк у земній корі). Активність 1 гр. радію становить $3,7 \times 10^9$ Бк. В організмі він поводить себе подібно до кальцію — близько 80% радію, що потрапляє в організм, накопичується в кістковій тканині. (https://uk.wikipedia.org/wiki) В межах Українського кристалічного щита 20% площі з високим рівнем потенційного радоновиділення, яке	Торій — характерний елемент верхньої частини земної кори гранітного шару й осадової оболонки, де його в середньому міститься відповідно $1,8 \times 10^{-3}\%$ і $1,3 \times 10^{-3}\%$ за масою. Торій порівняно малорухливий елемент; в основному він бере участь у магматичних процесах, накопичуються в гранітах, лужних породах і пегматитах. Активність одного грама торію становить 4070 Бк. (https://uk.wikipedia.org/wiki) В межах Українського кристалічного щита 20% площі з високим рівнем потенційного	Калій-40 — радіоактивний ізотоп хімічного елемента калію з масовим числом 40. Ізотопна поширеність калію-40 в природі складає 0,0117(1) % ^[1] . Питома активність 1 граму ізотопно чистого 40К дорівнює $2,652 \times 10^5$ Бк. Увесь природний калій радіоактивний за рахунок розпадів 40К; <u>питома активність природного калію дорівнює приблизно 31 Бк/г</u> . Наявність калію-40 в тілі людини зумовлює його природну радіоактивність на рівні 4–5 кБк в залежності від маси. Це близько 80–85 % всієї природної радіоактивності
3.	с. Бехи	553		5,1 (188)				
4.	с. Вороневе	166		8,3(305)				
5.	с. Жабче	502		4,8 (179)				
6.	с. Кожухівка	368		4,4 (162)				
7.	м. Коростень	66669		4,4 (164)				
8.	с. Купеч	176		3,8 (139)				
9.	с. Кушище	358		4,8 (178)				
10.	с. Немирівка	231		7,4 (274)				
11.	с. Сокорики	242		6,2 (230)				
12.	с. Волошине	173		4,9 (180)				
13.	с. Жеревці	403		5,0 (184)				
14.	с. Зарічка	358		5,5 (203)				
15.	с. Крупчатка	56		3,9 (144)				
16.	с. Малахівка	30		5,4 (201)				
17.	с. Нова Рудня	123		3,0 (111)				
18.	с. Повч	452		3,9 (146)				
19.	с. Радогоса	385		2,7 (101)				
20.	с. Рудня-Жеревці	85		6,1 (226)				
21.	с. Рудня-Повчанська	199		7,8 (287)				
22.	с. Степанівка	291		4,5 (166)				
23.	с. Топільня	459		3,4 (125)				
24.	с. Червона Волока	760		3,2 (120)				
25.	с. Базар	526		6,2 (229)				
26.	с. Ганнівка	39		4,5 (168)				
27.	с. Калинівка	30		6,4 (238)				
28.	с. Лозниця	25		12,9 (477)				
29.	с. Любарка	14		6,8 (250)				

30.	с. Межиліська	250		4,0 (149)		<p>зумовлене радіогеохімічними аномаліями і природною радіоактивністю ізотопів радію, торію та урану, з концентраціями радону 100 еман і більше. Концентрації радію можуть досягати від 1 до 5×10^{-11} г/л, урану – 5×10^{-4} г/л. За даними еманційних зйомок виділено чисельні радонові аномалії у ґрунтах з концентраціями радону в десятки-сотні еман, у одиничних випадках до 900-2000 еман. (1 еман=10^{-10} кюрі/л)</p> <p>Проте існують потенційні ризики надходження радію у питну воду за рахунок радієвих підземних вод, які утворюються за рахунок радію, вилуженого із порід із нормальним розсіяним вмістом радіоактивних елементів унаслідок сприятливого хімічного складу й повільного руху води. Унаслідок дуже повільної циркуляції збагачення радоном цих вод майже не відбувається. Вміст</p>	<p>радоновиділення, яке зумовлене радіогеохімічними аномаліями і природною радіоактивністю ізотопів радію, торію та урану, з концентраціями радону 100 еман і більше. За даними еманційних зйомок виділено чисельні радонові аномалії у ґрунтах з концентраціями радону в десятки-сотні еман, у одиничних випадках до 900-2000 еман. (1 еман=10^{-10} кюрі/л)</p>	<p>організму. Решта випромінюється ізотопом ^{14}C(https://uk.wikipedia.org/wiki/)</p>
31.	с. Могійки	324		3,8 (141)				
32.	смт. Народичі	2996		6,0 (221)				
33.	с. Розсохівське	69		10,3 (383)				
34.	с. Рудня-Базарська	74		4,5 (168)				
35.	с. Селець	779		5,3 (195)				
36.	с. Язберень	222		4,3 (159)				
37.	с. Бережесть	239		1,4 (50)				
38.	с. Виступовичі	80		9,6 (356)				
39.	с. Городець	754		0,69 (26)				
40.	с. Довгиничі	81		2,2 (81)				
41.	с. Дубовий Гай	236		0,94 (35)				
42.	с. Заськи	338		1,5 (56)				
43.	с. Збраньки	418		2,7 (101)				
44.	с. Іллімка	137		2,2 (82)				
45.	с. Кам'янівка	83		3,5 (129)				
46.	с. Лучанки	545		2,1 (76)				
47.	с. Нові Велідники	783		1,8 (67)				
48.	с. Нова Рудня	57		2,4 (88)				
49.	с. Норинськ	1950		2,5 (94)				
50.	смт. Першотравневе	2517		3,8 (140)				
51.	с. Побичі	113		1,1 (42)				
52.	с. Прибитки	610		1,6 (59)				
53.	с. Прилуки	650		1,2 (45)				
54.	с. Раківщина	486		4,5 (165)				
55.	с. Рокитне	88		5,7 (211)				
56.	с. Рудня (Руднянська)	99		3,4 (126)				
57.	с. Слобода Шоломківська	783		2,3 (84)				
58.	с. Сорогопень	283		1,8 (68)				
59.	с. Старі Велідники	358		1,7 (64)				
60.	с. Усове	157		2,5 (92)				
61.	с. Чабан	118		3,1 (116)				
62.	с. Червонка	55		2,8 (103)				
63.	с. Черешин	349		2,5 (94)				
64.	с. Черешинки	161		1,7 (64)				
65.	с. Шоломки	755		2,0 (73)				
66.	с. Діброва	138		5,7 (212)				

67.	с. Дружба	562		2,6 (97)		радону завжди буває рівноважним з радієм або менше нього (тобто до 50 еман).		
68.	с. Копище	983		2,0 (74)				
69.	с. Перга	416		1,7 (63)				
70.	с. Рудня-Озерянська	223		1,3 (48)				
71.	с. Рудня-Радовельська	93		5,5 (203)				
72.	с. Рудня-Калинівка	44		8,2 (302)				
Звягельський район								
1.	с. Бастова Рудня	287		0,49 (18)		те саме	те саме	те саме
2.	с. Горбове	487		1,2 (45)				
3.	с.Забаро-Давидівка	58		1,1 (39)				
4.	с.Здоровець	141		1,0 (36)				
5.	с. Зелениця	162		0,54 (20)				
6.	с. Кам'янка	420		0,42 (15)				
7.	с. Кочичине	341		0,95 (35)				
8.	с. Мала Глумча	742		0,75 (28)				
9.	с. Неділище	808		0,40 (15)				
10.	с. Руденька	570		3,0 (113)				
11.	с. Рудня-Іванівська	1132		0,75 (28)				
12.	с. Рясне	425		0,26 (10)				
13.	с. Хотиж	43		0,32 (12)				
Додаткова загальна інформація								
				В межах Коростенського району 27824,3 га - площа території із щільністю забруднення більше 15 Кі/км ² та від 5 до 15 Кі/км ² на органогенних ґрунтах				
Житомирська область, землі вкриті лісом								
Землі лісогосподарського призначення із рівнем забруднення Cs-137 від 5,1 до 15,0 Кі/км ² = 45,9 тис. га, із щільністю забруднення від 15,1 до 40,0 Кі/км ² = 10,1 тис. га, із щільністю забруднення від 40,1 до 80 Кі/км ² = 7,6 тис. га, із щільністю забруднення більше 80 Кі/км ² = 0,8 тис. га								
Внаслідок Чорнобильської катастрофи в межах Житомирської області до зон радіоактивного забруднення віднесено 371 населений пункт								

Район	Всього населених пунктів віднесених до зон радіоактивного забруднення	Зона відчуження	Зона безумовного (обов'язкового) відселення	Зона гарантованого добровільного відселення
Коростенський	319	7	63	249
Звягельський (стара назва Новоград- Волинський)	52	-	-	52
Разом	371	7	63	301

*Примітка. Інформація про Загальнодозиметричну паспортизацію та результати ЛВЛ-моніторингу в населених пунктах України, які зазнали радіоактивного забруднення після Чорнобильської катастрофи (дані за 2011 рік) збірка 14 за посиланням: <http://www.dsns.gov.ua/files/2012/8/13/Zbirka14.pdf>

Внаслідок Чорнобильської катастрофи значні території Полісся забруднені радіоактивними ізотопами, найбільш поширені з яких: цезій-137 (^{137}Cs) та стронцій-90 (^{90}Sr).

За даними 2021 року щільність забруднення ґрунтів сільськогосподарських угідь області цезієм-137 більше 1 Кі/км^2 виявлено на площі 148,4 тис. га (13,0 %), з них більше 5 Кі/км^2 – на площі 10,1 тис. га, що становить 0,9 % обстежених земель.

Найбільше забруднені цезієм-137 угіддя Коростенського району (Овруцька міська рада, Гладковицька сільська рада, Народицька селищна рада, Коростенська міська рада та Лугинська селищна рада, щільність забруднення їх понад 1 Кі/км^2 становить, відповідно: 36,6; 35,5; 25,5 та 23,1 тис. га або 47,6 %; 74,6 %; 89,5 % та 92,8 % обстежених земель.

Значно забруднені угіддя Олевської міської ради, Малинської міської ради та Чоповицької селищної ради Коростенського району, а також Ємільчинської селищної ради Звягельського району.

За видами сільськогосподарських угідь, щільність забруднення яких цезієм-137 перевищує 1 Кі/км^2 , до орних земель відноситься 126,6 тис. га, до сіножатей та пасовищ - 47,4 тис. га.

Середній показник забруднення сільськогосподарських угідь області цезієм-137 становить $0,55 \text{ Кі/км}^2$ і в розрізі районів варіює від 0,06 до $2,95 \text{ Кі/км}^2$.

Найвищі середні величини вмісту цезію-137 в ґрунтах Коростенського району: Олевська міська рада, Лугинська селищна рада, Коростенська міська рада, Овруцька міська та Гладковицька сільська ради, Народицька селищна рада, відповідно: 1,21; 1,39; 1,84; 1,95 та $2,95 \text{ Кі/км}^2$.

На орних землях середній вміст цезію-137 на $0,09 \text{ Кі/км}^2$ нижчий ніж в цілому по сільськогосподарських угіддях і становить $0,46 \text{ Кі/км}^2$. Як і в цілому по сільськогосподарських угіддях, на орних землях він найнижчий в ґрунтах ріллі Житомирського району (Пулинська селищна рада, Романівська селищна рада, Черняхівська селищна рада): $0,06 - 0,07 \text{ Кі/км}^2$, найвищий – в орних землях Коростенського району (Олевська міська рада, Овруцька міська та Гладковицька сільська ради, Коростишівська міська рада, Лугинська селищна рада та Народицька селищна рада, відповідно: 1,16; 1,39; 1,79; 1,92 та $2,82 \text{ Кі/км}^2$).

У ґрунтах пасовищ та сіножатей величина середнього вмісту цезію-137 становить відповідно $0,66$ та $1,26 \text{ Кі/км}^2$. Найвища середньозважена величина цього елемента відмічена в угіддях Коростенського району (Олевська міська рада, Овруцька міська та Гладковицька сільська ради, Коростенська міська рада, Лугинська селищна рада та Народницька селищна рада): від 1,23 до $5,79 \text{ Кі/км}^2$.

Набагато складніша ситуація із визначенням рівня забруднення сільськогосподарських угідь стронцієм-90, у зв'язку із значно меншим об'ємом проведених досліджень. За рівнем забруднення стронцієм-90 територія з щільністю забруднення вище $0,15 \text{ Кі/км}^2$ займає 39,5 тис. га (3,4 %). Найбільше ґрунтів з щільністю забруднення стронцієм-90 від $0,15$ до $3,0 \text{ Кі/км}^2$ виявлено в Коростенському районі (Народицька селищна рада, Лугинська селищна рада,

Овруцька міська та Гладковицька сільська ради), де вищезазначені ґрунти займають відповідно 13,2; 9,2 та 12,5 тис. га або 51,2; 37,0 та 26,2 % обстежених земель. Середні рівні забруднення стронцієм-90 в Овруцькій міській і Гладковицькій сільській радах становлять 0,148 Кі/км², Лугинській селищній раді та Народицькій селищній раді; 0,151 та 0,168 Кі/км².

Догляд за землями зони відчуження та зони безумовного (обов'язкового) відселення на території Житомирської області здійснюється **Державним агентством України з управління зоною відчуження** та Народицькою районною спеціалізованою станцією по догляду за землями зони відчуження та безумовного (обов'язкового) відселення.

Житомирським обласним центром радіологічного контролю та виконанню заходів по ліквідації наслідків аварії на ЧАЕС здійснюється контроль за рівнем радіоактивного забруднення продуктів харчування, сільськогосподарської продукції та продукції лісового господарства.

Поводження з радіоактивними відходами

Загальна кількість об'єктів, які знаходяться на обліку та контролі Державного спеціалізованого підприємства «Київський державний міжобласний спеціальний комбінат» на території області - 29, з них:

- пунктів зберігання відходів дезактивації (ПЗВД) – 28;
- пунктів складування відходів дезактивації (ПСВД) – 1.

Стан проблеми зони відчуження Чорнобильської АЕС

У відповідності до ст. 1 і ст. 2 Закону України «Про правовий режим території, що зазнала радіоактивного забруднення внаслідок Чорнобильської катастрофи» до територій, що зазнали радіоактивного забруднення внаслідок Чорнобильської катастрофи, в межах України належать території, на яких виникло стійке забруднення навколишнього середовища радіоактивними речовинами понад доаварійний рівень, що з урахуванням природно-кліматичної та комплексної екологічної характеристики конкретних територій може призвести до опромінення населення понад 1,0 м³ в (0,1 бер) за рік, і яке потребує вжиття заходів щодо радіаційного захисту населення та інших спеціальних втручань, спрямованих на необхідність обмеження додаткового опромінення населення, зумовленого Чорнобильською катастрофою, та забезпечення його нормальної господарської діяльності.

Залежно від ландшафтних та геохімічних особливостей ґрунтів, величини перевищення природного доаварійного рівня накопичення радіонуклідів у навколишньому середовищі, пов'язаних з ними ступенів можливого негативного впливу на здоров'я населення, вимог щодо здійснення радіаційного захисту населення та інших спеціальних заходів, з урахуванням загальних виробничих та соціально-побутових відносин територія, що зазнала радіоактивного забруднення внаслідок Чорнобильської катастрофи, поділяється на зони.

Зона відчуження - це територія, з якої проведено евакуацію населення в 1986 році. В Житомирській області до зони відчуження віднесено 7 населених пунктів загальною площею 217,6 га:

Коростенський район (територія колишнього Народицького району) – 103,4 га

- | | |
|---------------------------|----------------------------|
| 1. с. Довгий Ліс – 6,6 га | 3. с. Нове Шарне – 76,6 га |
| 2. с. Мотилі – 7,4 га | 4. с. Омельники – 12,8 га |

Коростенський район (територія колишнього Овруцького району) – 114,2 га

- | | |
|-------------------------|--------------------------------|
| 1. с. Деркачі – 26,3 га | 3. с. Липські Романи – 37,5 га |
| 2. с. Журба – 50,4 га | |

Житомирській області на 2024 рік за бюджетною програмою КПКВК 2708070 „Радіологічний захист населення та екологічне оздоровлення території, що зазнала радіоактивного забруднення” було передбачено асигнування у сумі 2127,2 тис. грн., які відповідно до паспорту бюджетної програми КПКВК 2708070 були призначені:

1. На утримання Житомирського обласного центру радіологічного контролю та виконанню заходів по ліквідації наслідків аварії на ЧАЕС (Центр) – 794,7 тис грн. Радіоекологами Житомирського обласного центру радіологічного контролю та виконанню заходів по ліквідації наслідків аварії на ЧАЕС за звітний період відібрано і перевірено 2506 проб сільськогосподарської та лісової продукції у 30 населених пунктах, з яких 122 проби (4,9%) з 17 населених пунктів мали перевищення допустимих рівнів ¹³⁷Cs.

За звітний період радіоекологами проведено 1460 консультацій населенню по вирощуванню та споживанню екологічно чистих продуктів в зонах радіоактивного забруднення, зменшенню дозового навантаження на організм

2. На утримання Народицької районної спеціалізованої станції по догляду за землями зони безумовного відселення (Народицька спецстанція) – 1332,50 тис грн. За 2024 рік шляхом прямого дискування важкими бородами було створено протипожежних мінералізованих смуг загальною протяжністю 90,2 км, дискування проведено на площі 185,4 га.

Навколо окремих населених пунктів та на ділянках з високим травостоєм проведено підкошування трав'яної рослинності на площі 35,8 га.

14. Корисні копалини

Інформація у сфері надрокористування

Таблиця 65

Спеціальні дозволи на користування надрами	За роками		
	2022	2023	2024
Кількість виданих	14	15	9
Кількість анульованих	8	11	3

15. Моніторинг навколишнього природного середовища

Мережа спостережень за станом навколишнього природного середовища

Таблиця 66

№ з/п	Суб'єкти моніторингу довкілля	Кількість точок спостережень, од.								
		Атмосферне повітря	стаціонарні джерела викидів в атмосферне повітря	поверхневі води	джерела скидів зворотних вод у поверхневі води	морські води	джерела скидів зворотних вод у морські води	підземні води	джерела скидів зворотних вод у глибокі підземні водоносні горизонти	грунти
1	2	3	4	5	6	7	8	9	10	11
1.	Басейнове управління водних ресурсів річки Прип'ять	-	-	8	-	-	-	-	-	-
2.	КП «Звягельської міської ради «Звягельводоканал»	-	-	2	1	-	-	-	-	-
3.	Житомирський ЦГМ, ЦГО	1 місто (2 ПСЗ)	-	6 водних об'єктів, 6 пунктів	-	-	-	-	-	2 пункти (65 точок відбору)
4.	КП «Водоканал» Коростенської міської ради	-	-	1	-	-	-	-	-	-
5.	КП «Житомирводоканал» Житомирської міської ради	-	-	2	6	-	-	-	-	-
6.	МКП «Бердичів-водоканал»	-	-	1	-	-	-	-	-	-
7.	Волинське ЦГМ	-	-	4	-	-	-	-	-	-
8.	Фабрика банкнотного паперу Банкотно-монетного двору Національного банку України	-	33	-	1	-	-	-	-	-

Доступ до інформації про стан навколишнього природного середовища

Таблиця 67

№ з/п	Орган, відповідальний за підготовку та висвітлення інформації про стан навколишнього природного середовища	Назва публікації, видання	Періодичність підготовки публікації, видання	Інтернет- посилання
1	2	3	4	5
1	Департамент екології та природних ресурсів Житомирської обласної військової адміністрації	Стан довкілля у Житомирській області	Щоквартально	www.eprdep.zht.gov.ua https://www.facebook.com/profile.php?id=61567644442230
2		Регіональна доповідь про стан навколишнього природного середовища у Житомирській області	Один раз на рік	
3		Екологічний паспорт Житомирської області		
4		Консультації з громадськістю	Згідно плану на рік	
5		Повідомлення про плановану діяльність, яка підлягає оцінці впливу на довкілля суб'єктів господарювання	По мірі надходження	
6		Статті інформаційного характеру до відома громадськості	постійно	

16. Міжнародне співробітництво

Таблиця 68

Назва угоди	Дата підписання	Термін дії угоди	Примітка
1	2	3	4
Угода про міжрегіональне співробітництво між Житомирською обласною державною адміністрацією України та регіональною адміністрацією Західної Македонії Грецької Республіки	07.04.2003	5 років дія угоди автоматично продовжується на наступні періоди	
Угода про міжрегіональне співробітництво між Житомирською державною адміністрацією України та Куявсько-Поморським воєводством Республіки Польща	20.04.2004	5 років дія угоди автоматично продовжується на наступні періоди	
Угода про міжрегіональне співробітництво між Житомирською обласною державною адміністрацією України та адміністрацією начальника Алітуського повіту Литовської Республіки	20.04.2004	5 років дія угоди автоматично продовжується на наступні періоди	
Угода про міжрегіональне співробітництво між Житомирською обласною державною адміністрацією України та Адміністрацією Імеретинського краю Грузії	18.03.2006	5 років дія угоди автоматично продовжується на наступні періоди	
Декларація про продовження дії Угоди про співробітництво та розвиток дружніх відносин між Житомирською обласною державною адміністрацією та Сілезьким воєводством Республіки Польща	02.10.2023	5 років	
Угода про міжрегіональне співробітництво між Житомирською обласною державною адміністрацією України та адміністрацією провінції Віченца Італійської Республіки	01.10.2003	5 років дія угоди автоматично продовжується на наступні періоди	
Меморандум про взаємопорозуміння щодо економічної, академічної та культурної співпраці між Житомирською обласною державною адміністрацією, Україна, та штатом Індіана, Сполучені Штати Америки	05.09.2024	5 років дія угоди автоматично продовжується на наступні періоди	

Перелік проектів міжнародної технічної допомоги

Таблиця 68.1

№ з/п	Назва проекту	Термін реалізації	Джерело фінансування	Вартість проекту	Залишок коштів станом на кінець року	Результати, що мали бути досягнуті відповідно до ТЗ	Досягнуті результати
1	2	3	4	5	6	7	8
1	«Проект модернізації громадського тролейбусного транспорту м. Житомир»	II півріччя 2024	ЄБРР	2 000 000 євро	296407 євро	Розширення тролейбусної мережі (включаючи будівництво енергетичних підстанцій та контактної мережі)	Побудована нова тролейбусна лінія до мікрорайону Мальованка в місті Житомир; Модернізована тягова підстанція № 5 за адресою: м. Житомир, пр. Річний, 4. Реалізація проекту дозволить розширити існуючу мережу міського електротранспорту та покращити якість транспортного сполучення з мікрорайоном Мальованка в місті Житомир. Станом на 31.12.2024 будівельні роботи завершені. Підписано сертифікат приймання-передачі та проведено розрахунки з виконавцями.
2	«Модернізація централізованого теплопостачання міста Житомир – підтримка впровадження проекту – Додаткові послуги, у тому числі закупівлі та технічний контроль»	II півріччя 2024	ЄБРР	768439 євро	39820 євро	Надання консультаційних послуг для Проекту з метою сприяння своєчасній та ефективній реалізації Проекту, включаючи всі аспекти закупівель, контрактів, технічного нагляду, технічного контролю та виплат, а також допомоги в управлінні договорами на постачання, виконання робіт, монтаж.	Під час реалізації Проекту було здійснено надання своєчасної та правильно оформленої тендерної документації, допомоги в процесі оцінки, рекомендацій з підготовки контрактів, контроль виплат коштів підрядникам, супровід та технічний нагляд за поточними контрактами.

Перелік інвестиційних проектів

Таблиця 68.2

№ з/п	Назва проекту	Термін реалізації	Джерело фінансування	Вартість проекту	Залишок коштів станом на кінець року	Результати, що мали бути досягнуті відповідно до проекту	Наявні експертизи проектної документації
1	2	3	4	5	6	7	8
*Інформація про перелік інвестиційних проектів не надається							

17. Планування природоохоронної діяльності

З метою реалізації державної політики України у галузі охорони довкілля, активізації роботи по здійсненню природоохоронних заходів та визначення пріоритетних напрямків з охорони навколишнього природного середовища в області розроблена і затверджена розпорядженням начальника Житомирської обласної військової адміністрації від 20.12.2022 № 376 Програма охорони навколишнього природного середовища в Житомирській області на 2023-2027 роки.

Кошти природоохоронних фондів спрямовуються на фінансування природоохоронних та ресурсозберігаючих заходів, що відповідають основним напрямкам державної політики у галузі охорони довкілля, використання природних ресурсів та забезпечення екологічної безпеки.

Програма спрямована на реалізацію державної політики України у галузі охорони довкілля, використання природних та економічних особливостей регіону.

Основною метою Програми є реалізація екологічної політики, спрямованої на стабілізацію та поліпшення екологічної ситуації на території області, зниження екологічних ризиків, зокрема викидів парникових газів, створення належних умов для досягнення безпечного для життя населення стану навколишнього природного середовища, а саме:

- раціональне використання і відтворення природних ресурсів шляхом здійснення комплексу науково обґрунтованих природоохоронних і ресурсозберігаючих заходів;

- проведення просвітницької та наукової діяльності, залучення громадськості до природоохоронних дій через екологічне інформування й освіту населення;

- зменшення викидів забруднених стічних вод у водойми;

- організація системи моніторингу довкілля, у тому числі атмосферного повітря.

Досягнення мети Програми потребує комплексних спрямованих дій органів державної влади, місцевого самоврядування та їх виконавчих органів, організацій, установ і підприємств області всіх форм власності для реалізації пріоритетних напрямків діяльності у сфері ефективного природокористування, дотримання вимог екологічної безпеки та охорони навколишнього природного середовища.

У Програмі передбачається здійснення ряду завдань та заходів, а саме:

- зниження рівня забруднення водних ресурсів;

- поліпшення екологічного стану водних об'єктів, зокрема відновлення та підтримання їх сприятливого гідрологічного стану здійснення заходів щодо боротьби з шкідливою дією вод;

- підвищення рівня культури та екологічної свідомості мешканців міст, селищ та сіл області поінформованості щодо поводження з твердими побутовими відходами;

- проведення заходів щодо забезпечення екологічно безпечного збирання, перевезення, зберігання, оброблення, утилізації, видалення і знешкодження відходів та небезпечних хімічних речовин;

- організація системи екологічного моніторингу довкілля;

- формування екологічної культури людини, для якої характерні різнобічні, глибокі знання про навколишнє середовище;

- удосконалення форм і методів екологічного виховання, активне залучення

вихованців до природоохоронної роботи;

створення в закладах освіти відповідної навчально-матеріальної бази, куточків охорони природи, живих куточків та ін.;

охорона і раціональне використання природних рослинних ресурсів, збереження об'єктів природно-заповідного фонду;

наукове опрацювання природоохоронних проєктів, заходів та управлінських рішень;

опрацювання існуючих наукових знань та інформації на предмет їх прикладного використання для реалізації регіональної екологічної політики;

проведення наукових пошуків за пріоритетними напрямками.

Результативними показниками ефективності Програми є:

– поліпшення екологічної ситуації та підвищення рівня екологічної безпеки;

– досягнення безпечного для здоров'я людини стану навколишнього

природного середовища;

– підвищення рівня екологічної свідомості населення.

Перелік регіональних (місцевих) природоохоронних програм

Таблиця 69

№ з/п	Назва програми	№ та дата прийняття	Кількість коштів у звітному році за програмою		
			виділено, тис. грн	фактично профінансовано, тис. грн	%
1	2	3	4	5	6
1	Програма економічного і соціального розвитку Житомирської області на 2024 рік	Рішення обласної Житомирської ради від 21.12.2023 № 611	У межах фінансового ресурсу	-	-
2	Обласна Програма забезпечення реалізації державної політики із здійснення державного нагляду (контролю) у сфері охорони навколишнього природного середовища, раціонального використання, відтворення і охорони природних ресурсів (на території Житомирської області) на 2021-2025 роки	Рішення Житомирської обласної ради від 04.11.2021 № 242	167,912	166,952	99,4
3	Програма охорони навколишнього природного середовища в Житомирській області на 2023-2027 роки	Розпорядження начальника Житомирської обласної військової адміністрації № 376 від 20.12.2022	У межах фінансового ресурсу	-	-
4	Програма державного моніторингу у галузі охорони атмосферного повітря Житомирської зони на 2023-2027 роки	Розпорядження начальника Житомирської обласної військової адміністрації № 310 від 28.10.2022	У межах фінансового ресурсу	-	-

Взаємодія із засобами масової інформації та зв'язків з громадськістю

Таблиця 70

Показники	Одиниця виміру	2023 рік	2024 рік
1	2	4	5
1. Інформаційно-просвітницькі заходи, у тому числі із залученням:		188	200
періодичних видань	од.		
телебачення	од.	1	2
радіомовлення	од.		2
мережі Інтернет	од.	186	194
виставкових заходів	од.	1	2
2. Консультації з громадськістю, у тому числі:		26	37
громадські слухання	од.	21	26
круглі столи	од.		2
зустрічі з громадськістю	од.	2	3
електронні консультації		4	4
семінари	од.		
громадська приймальня (кількість відвідувачів)	од.		
інтернет-конференції	од.	3	2
інтерактивне спілкування (теле-, радіодіалоги)	од.		

Громадські організації, що діють на території області

Таблиця 71

№ з/п	Організації	Юридична адреса*
1	2	3
1.	Громадська організація Житомирська міська правоекологічна захисна асоціація "Зелений Тризуб"	
2.	Міська дитяча громадська організація "Екологічний клуб «Екос»"	
3.	Бердичівська первинна організація лісівників Бердичівського лісового господарства	
4.	Обласна громадська організація «Екологія та соціальний захист Житомирської області»	
5.	Міська громадська організація «Товариство по захисту тварин»	
6.	Громадська організація «Фауна-Полісся»	
7.	Громадська організація "Екологічна взаємодія"	
8.	Житомирська обласна громадська організація "Співдружність екології людини «Екомір»	
9.	Житомирська міська організація захисту тварин	
10.	Житомирська обласна молодіжна громадська організація "Екологічна наглядова рада"	
11.	Громадське екологічне об'єднання «Пролісок»	

12.	Громадська організація «Еко-логічний контроль України»	
13.	Громадська організація «Еко захист-Україна»	
14.	Громадська організація "Національний екологічний альянс"	
15.	Громадська організація "Українська асоціація з екологічного контролю"	
16.	Громадська організація "Наш екологічний світ"	
17.	Громадська організація "Громадський екологічний контроль України"	
18.	Громадська організація "Правозахисне об'єднання "ТРИСУТТЯ"	
19.	Громадська організація "Екологічна варта Житомирщини"	
20.	Молодіжна неурядова громадська організація еко клуб «Рись»	
21.	Громадська організація "Асоціація молодих екологів»	
22.	Громадська організація «Еко Полісся»	
23.	Овруцька районна громадська організація «Товариство охорони природи»	
24.	Попільнянська районна екологічна громадська організація «Дивокрай»	
25.	Радомишльська районна громадська організація «Еко-клуб Зелена Житомирщина»	
26.	Радомишльська районна організація «Екосвіт»	
27.	Городоцька спілка любителів рибальства та захисту водних ресурсів	
28.	Житомирська обласна організація Всеукраїнської екологічної Ліги	
29.	Житомирська обласна громадська організація «Професійна Ліга захисників тварин»	
30.	Громадська організація «Еко-Фонд»	
31.	Громадська організація "СИЛА РІДНОЇ ПРИРОДИ"	

* Інформація не висвітлюється, зважаючи на період воєнного стану та призупинення оприлюднення статистичної інформації.

Фінансування природоохоронних заходів за рахунок коштів Державного фонду охорони навколишнього природного середовища у 2023-2024 роках не проводилося.

Перелік природоохоронних заходів, фінансування яких здійснювалось за рахунок коштів обласного фонду охорони навколишнього природного середовища у 2023-2024 роках

Таблиця 72

№ з/п	Назва природоохоронного заходу	Загальна кошторис на вартість, тис. грн	Термін реалізації заходу (згідно з проектом)	Ступінь готовності природоохоронного заходу, %	Обсяг фактичних видатків з обласного фонду, тис. грн	Обсяг фактичних видатків з інших джерел, тис. грн	Інформація щодо стану виконання природоохоронного заходу
1	2	3	4	5	6	7	8
2023 рік							
1	Нове будівництво очисних споруд каналізації у смт Романів Житомирського району Житомирської області. (I черга)	8421,05	2023	8421,05	100,0		Завершення робіт першої черги. Роботи з будівництва очисних споруд каналізації продовжуються.
2024 рік							
1	Нове будівництво очисних споруд каналізації у смт Романів Житомирського району Житомирської області. (I черга)	9019,50	2024	9019,50	100,0		Протягом 2024 року було здійснено монтаж зовнішніх та технологічних мереж і обладнання КНС, встановлення колодязя та виробничої будівлі КУБО-170

18. Найважливіші екологічні проблеми регіону

Однією з найважливіших екологічних проблем як в цілому по Україні, так і в нашій області, під час воєнних дій є забруднення повітря, води та ґрунту.

Основні джерела забруднення – це пожежі, руйнування інфраструктури, промислових об'єктів, а також збільшення кількості викидів від автотранспорту через переміщення населення та військової техніки.

Основні екологічні проблеми атмосферного повітря.

- Забруднення внаслідок бойових дій:

-

Авіаудари, артилерійські обстріли, вибухи та пожежі, які вчиняють внаслідок падіння уламків призводять до викиду в атмосферу великої кількості забруднюючих речовин, таких як чадний газ, оксиди азоту, сірки, важкі метали, сажа, пил, а також продукти горіння палива та будівельних матеріалів.

- Руйнування інфраструктури:

Пошкодження промислових підприємств, енергетичних об'єктів, складів пального та інших об'єктів призводить до витоків небезпечних речовин та забруднення повітря.

- Збільшення кількості викидів від автотранспорту:

Зростання кількості автомобілів, спричинене переміщенням людей та військової техніки, призводить до збільшення викидів вихлопних газів, що містять шкідливі речовини.

- Неконтрольовані пожежі:

Воєнні дії часто супроводжується пожежами на природних територіях, в населених пунктах, на полях та лісах, що призводить до значного забруднення повітря забруднюючими речовинами.

Протягом останніх років залишається питання *забруднення поверхневих водних об'єктів* в основному через викиди недостатньо очищених стічних вод унаслідок неефективної роботи каналізаційно-очисних споруд, недотримання режиму використання прибережних захисних смуг, засмічення водоєм побутовими відходами. Головними джерелами забруднення поверхневих водних об'єктів є підприємства житлово-комунального господарства. Для вирішення проблеми очистки стічних вод комунальних підприємств необхідно виконати роботи з будівництва нових, реконструкції наявних очисних споруд, а також об'єктів водопровідно-каналізаційних мереж. Зазначені заходи потребують значних капітальних вкладень та часу на їх виконання.

Відповідно до розпорядження обласної військової адміністрації від 22.12.2023 № 623 «Про затвердження кошторису витрат обласного фонду охорони навколишнього природного середовища на 2024 рік», із змінами передбачено виконання заходів з природоохоронної діяльності на загальну суму 9020,00 тис. грн.

Протягом минулого року виконано природоохоронних заходів на загальну суму 9019,46 тис. грн, що становить 99,9 % від запланованих:

- нове будівництво очисних споруд каналізації у смт Романів

Житомирського району Житомирської області (I черга) – 9019,46 тис. грн.

Проблема негативного впливу *відходів* на навколишнє середовище є однією з найбільш важливих у регіоні. Щорічно обсяги їхнього накопичення збільшуються, виникають несанкціоновані звалища, повільно вирішується проблема управління з небезпечними відходами. У селищах та містах області нараховується 824 сміттєзвалища та 6 полігонів для збирання і зберігання побутових відходів. Ситуація ускладнюється й тим, що існує значний розрив між кількістю накопичених відходів та обсягами їх оброблення.

Для підвищення ефективності роботи щодо управління з відходами до Програми охорони навколишнього природного середовища в Житомирській області на 2023-2027 роки включені заходи з раціонального використання, зберігання й утилізації відходів виробництва та побутових відходів, серед яких:

- проєктування, будівництво та реконструкція полігонів твердих побутових відходів і сміттєпереробних заводів;

- проведення заходів щодо забезпечення екологічно безпечного збирання, перевезення, зберігання, оброблення, утилізації, видалення і знешкодження відходів та небезпечних хімічних речовин, у тому числі непридатних хімічних засобів захисту рослин у місцях їх складування;

- створення та утримання спеціально обладнаних місць (сховищ, полігонів) для накопичення, зберігання та утилізації відходів, із застосуванням спеціального обладнання і потужностей з їх переробки для вирішення питань утилізації, переробки та використання техногенних промислових відходів від діяльності гірничих та каменеобробних підприємств.

Департаментом екології та природних ресурсів розроблено проєкт Регіонального плану управління відходами в Житомирській області до 2033 року, в якому визначено графік закриття існуючих місць видалення відходів (сміттєзвалищ).

Відповідно вищезгаданого графіку органам місцевого самоврядування необхідно закрити існуючі місця видалення відходів та провести рекультивацію земельних ділянок.

Разом з тим відповідно до Закону України «Про управління відходами» органам місцевого самоврядування рекомендовано розробити місцеві плани управління відходами на території громади з урахуванням Регіонального плану управління відходами в Житомирській області до 2033 року.

На виконання п. 3 «Про стан поводження з небезпечними відходами, у тому числі непридатними до використання та забороненими до застосування хімічними засобами захисту рослин (далі – ХЗЗР)» протоколу чергового засідання регіональної комісії з питань техногенно-екологічної безпеки та надзвичайних ситуацій № 9 від 22 листопада 2024 року, та доручення голови Житомирської обласної державної військової адміністрації від 06.10.2023 за № 5484/2-23/36 «Про проведення комплексної інвентаризації місць накопичення, зберігання заборонених і непридатних до використання хімічних засобів захисту рослин» Департаментом екології та природних ресурсів Житомирської облдержадміністрації проведено узагальнення інформації відповідно до

зібраних актів інвентаризації та відомостей від районних державних (військових) адміністрацій та об'єднаних територіальних громад області.

Згідно з даними інвентаризації на 01.01.2025 в області налічується 404,6178 тонн непридатних до використання хімічних засобів захисту рослин, які підлягають знешкодженню. Умови зберігання більшості хімічних речовин є незадовільними. Із метою зменшення техногенного навантаження на навколишнє середовище та запобігання забрудненню об'єктів довкілля необхідно забезпечити екологічне безпечне збирання та зберігання залишків зазначених небезпечних речовин у повному об'ємі.

Разом з тим, на виконання Закону України «Про управління відходами» та окремого доручення заступника голови Житомирської обласної державної (військової) адміністрації від 02.02.2024 № 781/2-24/36 районним державним (військовим) адміністраціям спільно з органами місцевого самоврядування доручено:

забезпечити затарення та безпечне зберігання невизначених та заборонених до використання хімічних засобів захисту рослин із залучення спеціалізованих організацій які мають відповідні ліцензії на здійснення господарської діяльності з управління небезпечними відходами;

визначити централізовані складські приміщення на територіях громад, які відповідатимуть вимогам санітарного та природоохоронного законодавства та забезпечити зведення та зберігання в такому місці всіх наявних невизначених та заборонених до використання хімічних засобів захисту рослин.

Важливим завданням на сьогодні є *збереження* для майбутніх поколінь цінних *природних комплексів та ландшафтів, біологічного різноманіття*, а також раціональне використання природних ресурсів. Мережею природно-заповідних територій охоплена лише певна частина наявного біологічного і ландшафтного різноманіття області. Вона не вмщує всі типи ландшафтів, не формує цілісної системи, яка забезпечує стійкість ландшафтних систем, збереження біотичного і ландшафтного різноманіття. Основними загрозами для біологічного та ландшафтного різноманіття є денатуралізація природних ландшафтів, антропогенна діяльність, поширення інвазійних видів, розповсюдження хвороб та шкідників.

За результативним показником Програми заліснення Житомирської області на 2023-2027 роки площа земельних ділянок, які планується передати лісогосподарським підприємствам для ведення лісового господарства і пов'язаних з ним послуг до 2027 року становить 10000 га.

За 2024 рік площа ділянок, які передані та затверджені проектами землеустрою щодо відведення становить 3404,2378 га.

На території області знаходиться 299 об'єкти природно-заповідного фонду загальною площею 143251,9782 га, з них 20 об'єктів загальнодержавного значення (їх площа становить 57940,04 га) та 279 об'єктів місцевого значення (їх площа становить 85311,9382 га). Відсоток заповідності становить 4,8 %.

**Інформація по військовій агресії російської федерації на території
Житомирської області (2022-2025 рр.)***

Загальна кількість випадків нанесення шкоди довкіллю спричиненою військовою агресією російської федерації по Житомирській області – 51.

Загальна сума збитків за забруднення атмосферного становить – 15 256 204,082 тис. грн.

Загальна сума збитків за забруднення ґрунтів та засмічення земель – 7 151 180,116 тис. грн.

Втрати лісового фонду – 3007,705 тис. грн.

* на підставі інформації Державної екологічної інспекції Поліського округу, наданої листом від 12.06.2025 № 4-1706.

Директор Департаменту

Олександр КОНДРАТЮК